



10 LA COMBE DU VERGER



Ce circuit ravira les puristes et les amoureux de la nature. Partez à la découverte de Clansayes et de sa vierge perchée, puis de son plateau atypique. Le retour se par le sentier de la truffière historique.

Waypoint	Km cumulés	Descriptif
1	0	Place Chauisy, au poteau "St Paul Trois Châteaux" (alt. 90m), tourner à droite et suivre le balisage n°10 pour sortir du bourg.
2	1,6	Tourner à gauche. Plus loin, à droite, traverser la colline de Châtilion par un sentier en sous-bois. Tourner à gauche. Plus loin, à droite, emprunter un chemin jusqu'à la "Combe du verger" (alt. 160m).
3	5	Tout droit atteindre la D571. Tourner à droite. Plus loin prendre à droite un sentier pour rejoindre "Clansaye" (alt. 240m).
4	7,4	Continuer à monter tout droit sur le plateau. Passer à la "Montagne" (alt. 260m). Poursuivre sur la route.
5	9,6	Tourner à droite sur un single en sous-bois. Atteindre une petite route et monter à gauche. S'engager à droite sur un sentier au milieu des genêts. Suivre le balisage jusqu'aux "Homais" (alt. 304m).
6	13	Tourner à droite sur un sentier en sous-bois et continuer à droite pour atteindre "Les Garrigues" (alt. 293m).
7	14,4	Tourner à droite et descendre une piste. Traverser une route. Suivre le balisage n°10 jusqu'à une montée technique.
8	16,8	Au croisement, tourner à gauche. Plus loin, s'engager à droite sur une monotrace en sous-bois. Traverser la route. S'engager sur un chemin en descente devenant technique. Atteindre "La côte du Serre" (alt. 202m).
9	18,7	Continuer tout droit et rejoindre la truffière historique. Continuer par la descente du Chameau très technique.
10	21,3	Tourner à droite. Suivre le balisage jusqu'au "Chemin de Montélit" (alt. 126m). Rejoindre le point de départ.
Arrivée	24,8	

Réalisation : Département de la Drôme - Service ESN - 05/2023 / Travaux : Comité départemental de cycloisme 26 / © photo : Olivier Fayolle



- LA
D R O
M E -

LE DÉPARTEMENT

DRÔME SUD - PROVENCE

10 LA COMBE DU VERGER



- Saint-Paul-Trois-Châteaux
- 24.8 km
- 380 m
- 2h 35mn

Difficile

LES BONS PLANS VTT

Office de tourisme Drôme Sud Provence
04 75 96 59 60
www.drome-sud-provence.com

112



Partir avec la carte IGN est vivement recommandé. Prévoir eau et nourriture et des vêtements adaptés au VTT. Prévoir sa sortie en fonction de son niveau et de la météo.



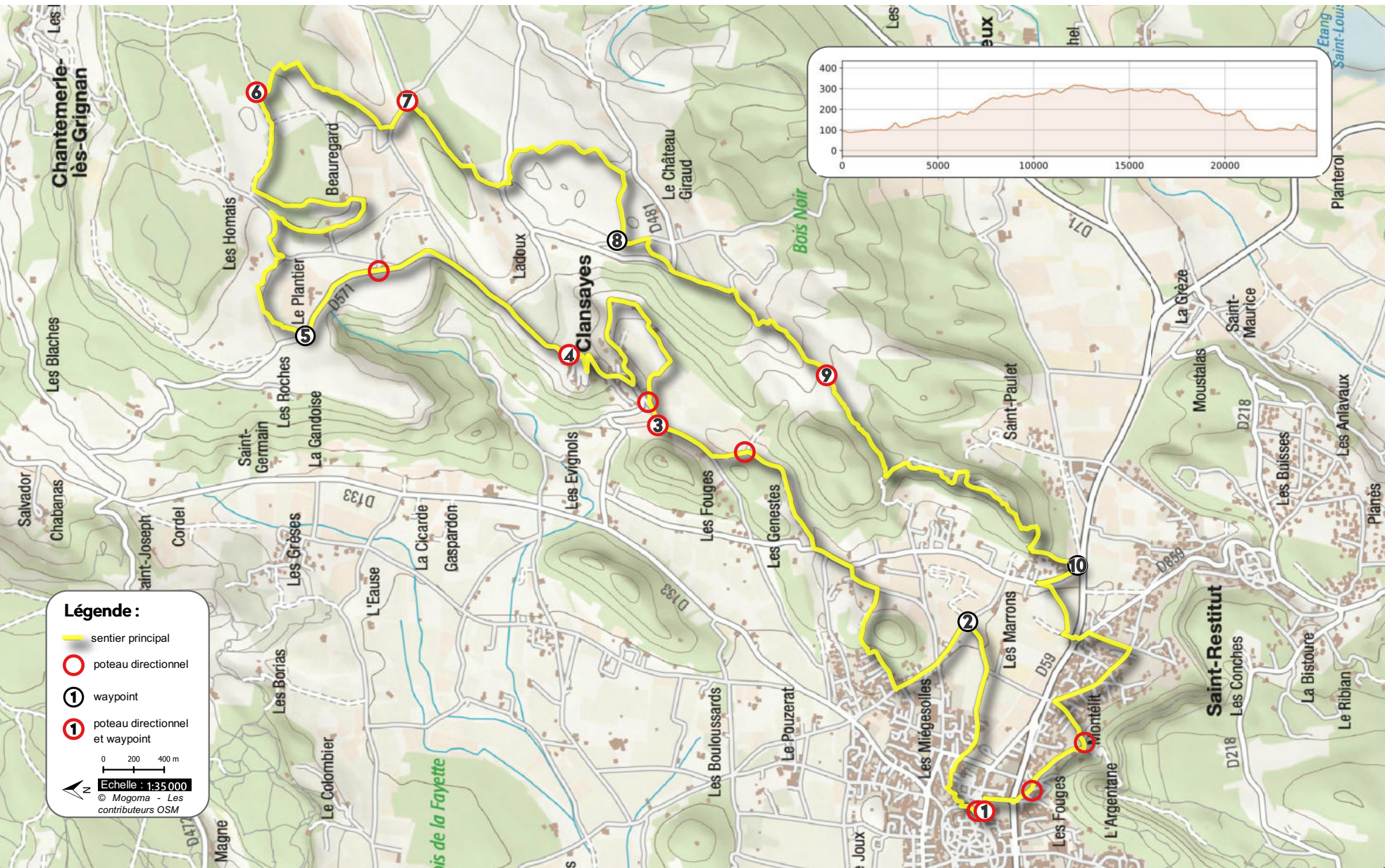
ladrome.fr







10 LA COMBE DU VERGER

Départ : Place Chauvy

Balisage : 10 sur balise 



Légende :

-  sentier principal
-  poteau directionnel
-  waypoint
-  poteau directionnel et waypoint

0 200 400 m

Echelle : 1:35 000
© Mogoma - Les contributeurs OSM