



# 12 LES COLLINES DE SABLE



Très beau parcours sur le secteur de l'Herbasse avec un changement radical de décor : sableux et une végétation plus méditerranéenne.

Waypoint	Km cumulés	Descriptif
1	0	Depuis le "Pont de Chabran" (alt 200m), prendre le chemin large en gravier. Passer "Les Bâties" (alt. 226m) et à l'intersection suivante, prendre le chemin à droite pour rejoindre "Balayer" (alt. 330m) et suivre direction Combe du Frêne.
2	3,4	A "Combe du Frêne" (alt. 300m), tourner à gauche et prendre la descente très ludique qui conduit à "Combe Oternaud" (alt. 255m). Suivre la direction Bois de Sizay
3	4,7	Au "Bois de Sizay" (alt. 270m), traverser la route et prendre le sentier en face qui remonte, un peu physique, mais très ludique. Suivre les disrections "Combe de Sizay", "Le Nordmann" puis "Gros Chêne".
4	7,4	A "Gros Chêne" (alt. 345m), tourner à droite. A "Champ Guinot" (alt. 345m), prendre le passage en face, une montée assez dure techniquement et physiquement. En haut, halte possible pour découvrir « les milles et une cornes ».
5	11,2	Prendre le chemin à gauche qui conduit à Ratières.
6	12,5	A Ratières, prendre la route à droite en direction de Saint Avit, puis le chemin à gauche qui descend.
7	18,8	Continuer sur ce chemin large, qui devient un peu sableux en fonction de la période, pendant environ 2km jusqu'à la route.
8	20,6	Prendre le sentier à gauche qui monte dans le bois et continuer jusqu'à Saint Andéol.
9	22	Au niveau du prieuré, prendre le chemin qui descend à droite. En bas, prendre le chemin en sable qui remonte à la route.
10	24,3	Tourner à gauche sur un chemin qui remonte. La première partie est un peu raide dans le bois puis redescend sur un champ de fruitiers. Poursuivre jusqu'à une intersection avec une route. Prendre le chemin qui descend. En bas, déboucher sur la route principale qui vous conduit au "Pont de Chabran" en partant à gauche.
Arrivée	31,5	

Réalisation : Département de la Drôme - Service ESN - 05/2023 / Textes : Emmanuel Henry / © photo : F. de Flaugaugues



- LA  
D R O  
M E - LE DÉPARTEMENT

## ARDÈCHE HERMITAGE

# 12 LES COLLINES DE SABLE



- 📍 Saint-Donat-sur-l'Herbasse
- 📏 31.5 km
- ⚠️ 600 m
- 🕒 4h

**Difficile**

# LES BONS PLANS VTT

**Ardèche Hermitage Tourisme**  
04 75 08 10 23  
www.ardeche-hermitage.com



**112**



Partir avec la carte IGN est vivement recommandé. Prévoir eau et nourriture et des vêtements adaptés au VTT. Prévoir sa sortie en fonction de son niveau et de la météo.

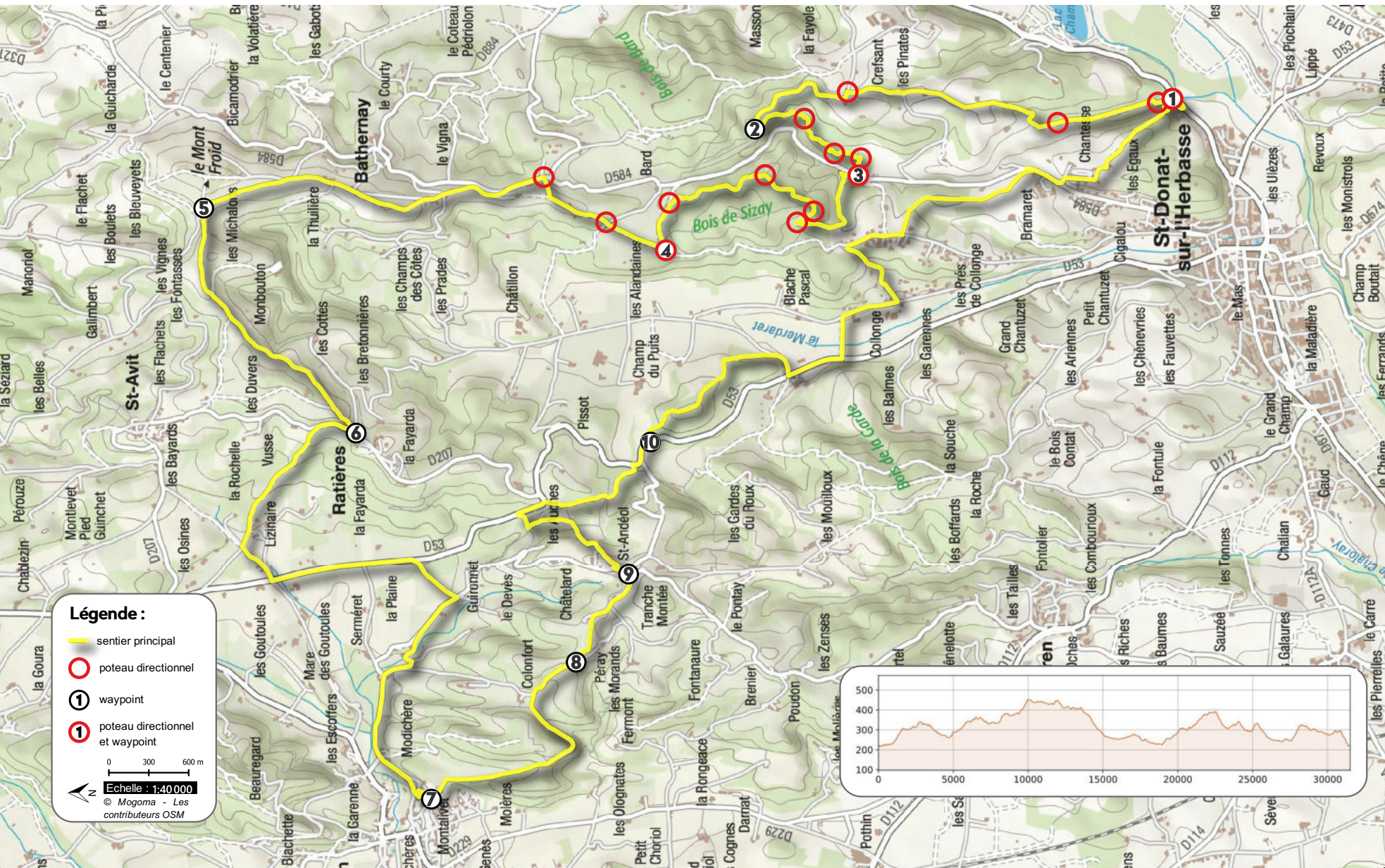








# 12 LES COLLINES DE SABLE

Départ : Pont de Chabran sur la D67

Balissage : 12 sur balise 



## Légende :

-  sentier principal
-  poteau directionnel
-  waypoint
-  poteau directionnel et waypoint

