



15 LA PLAINE DES SAUZETS



Cet itinéraire familial est une réelle balade entre deux villages perchés au coeur tout en pierres et ruelles. A la fois dans la plaine, autour des villages et de la montagne, c'est un petit moment paisible à partager.

Waypoint	Km cumulés	Descriptif
1	0	Quitter le parking par la rue des Amandiers et faire le tour du village en suivant le balisage. Récupérer la route départementale et la suivre à droite puis prendre la première petite route à droite.
2	1,6	Traverser la route départementale avec précaution puis récupérer le chemin à droite.
3	2,6	Traverser à nouveau la route départementale et prendre le chemin des Chenevières à gauche.
4	3,1	Récupérer un petit chemin qui part à droite et le suivre jusqu'au bout avant de récupérer à gauche le Chemin du Moulin.
5	3,8	Au croisement, virer à gauche puis, juste avant la route départementale, récupérer la Voie Romaine à droite.
6	4,8	Traverser la route départementale et tourner à droite à la première intersection pour récupérer, en face la Rue des courses par la gauche.
7	5,4	Au poteau des Métairies (alt 120), prendre à gauche sur un petit sentier qui rejoint le centre de Saint-Marcel-lès-Sauzet.
8	6,1	Tourner à gauche pour contourner l'école et le coeur de village puis récupérer la rue des tilleuls en direction du sud.
9	6,9	Emprunter à gauche le Chemin de la Station et poursuivre sur les Chemins du Merdary.
10	8,2	Prendre à gauche la Rue des Mûriers et traverser la route pour poursuivre sur le chemin.
11	8,6	Tourner à gauche sur la route et continuer tout droit.
12	10,4	Tourner à droite sur le Chemin de Serre Rond qui monte et poursuivre le tour de la Montagne par le Chemin du Collet.
13	12,3	Tourner à droite sur le chemin de l'eau vive pour récupérer le poteau directionnel des Métairies (alt. 120m). Suivre la direction de Sauzet.
Arrivée	13,5	

Réalisation : Département de la Drôme - Service ESN - 10/2023 / Textes : Camille David / © photo : Paul Villecourt



- LA
DRO
ME -

LE DÉPARTEMENT

MONTÉLIMAR-AGGLOMÉRATION TOURISME

15 LA PLAINE DES SAUZETS



- Sauzet
- 13.5 km
- 130 m
- 1h

Très facile

LES BONS PLANS VTT

Office de Tourisme de Montélimar-
Agglomération
04 75 01 00 20
www.montelimar-tourisme.com



112



Partir avec la carte IGN est vivement recommandé. Prévoir eau et nourriture et des vêtements adaptés au VTT. Prévoir sa sortie en fonction de son niveau et de la météo.



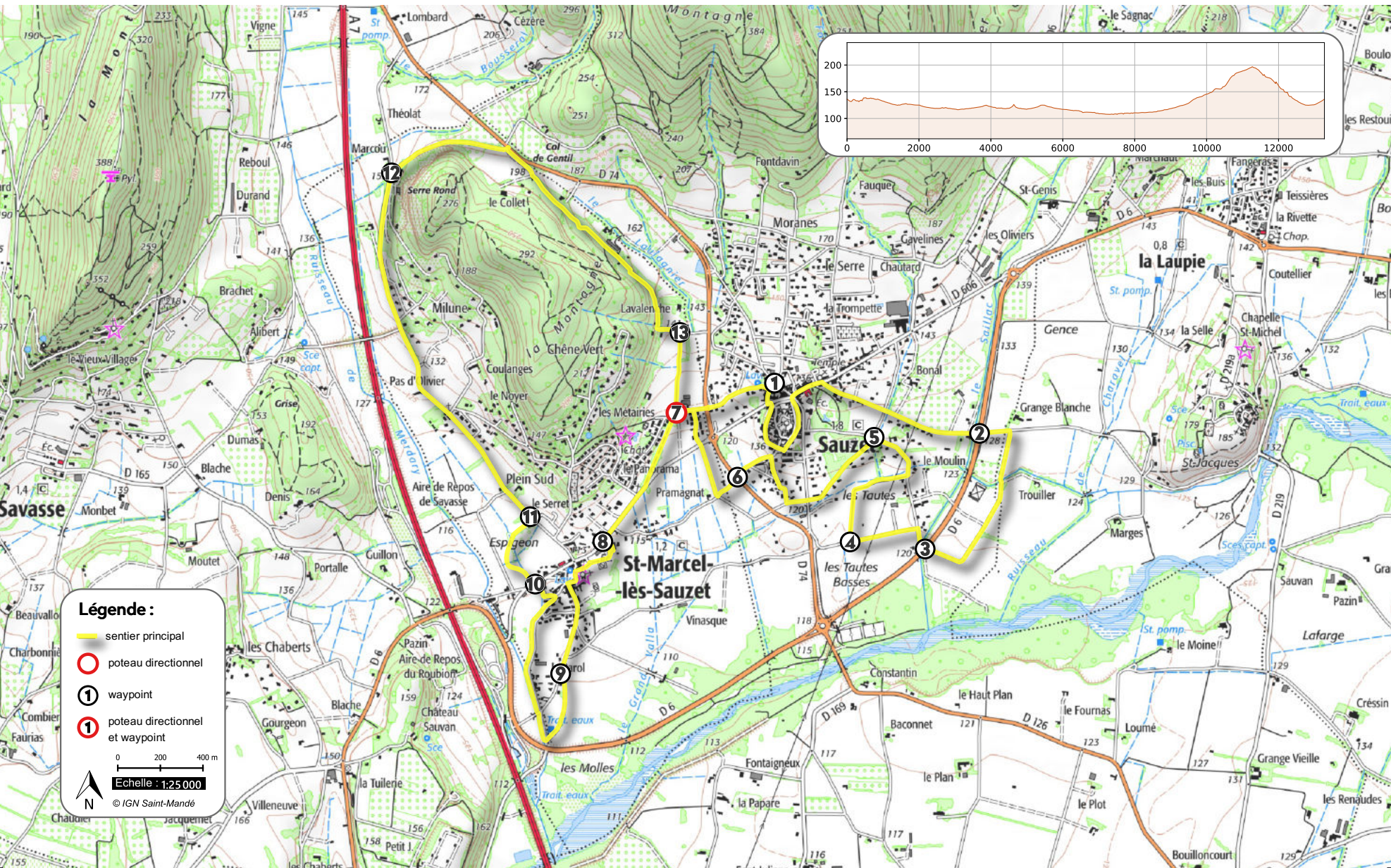
ladrome.fr







15 LA PLAINE DES SAUZETS

Départ : Place de la Poste

Balissage : 15 sur balise 



Légende :

-  sentier principal
-  poteau directionnel
-  waypoint
-  poteau directionnel et waypoint

