



15 LES ESPARANTS



Une belle balade à la journée. Découvrez les vignobles avec de beaux points de vue sur le château de Suze la Rousse, l'abbaye cistercienne et l'église romane de Bouchet, ainsi que l'ancien Château féodal surmonté d'une tour de la Baume-de-Transit.

Waypoint	Km cumulés	Descriptif
1	0	Depuis la place de la mairie, suivre le balisage n°15 pour traverser le village et faire le tour du Serre de Curnier.
2	2,5	Traverser la D341. Plus loin, suivre un chemin en montée. Redescendre jusqu'à la D117. En face rejoindre un chemin.
3	5,5	A un croisement, tourner à gauche et passer une passerelle. Rejoindre la D141, puis tourner à droite.
4	6,7	Prendre à droite et suivre le balisage pour passer entre des vignes. Rejoindre "Les Esparants" (alt. 118m).
5	9,1	Tourner à droite et s'engager plus loin sur une monotrace en sous-bois. Suivre le balisage pour atteindre "Le Coudair" (alt. 102m).
6	13	Prendre 2 fois à droite puis le chemin de l'écluse. Tourner à droite et longer le Lez. Belle vue sur le château.
7	16,8	Au pont, tourner à gauche dans une ruelle. Le balisage mène à un parc en passant devant une chapelle et le château.
8	19,4	Tourner à gauche sur la D94. Passer un rond point, suivre le balisage et prendre le chemin du Colombier.
9	21,5	Tourner à droite, suivre le balisage n°15 entre les vignes pour rejoindre "Bouchet Mairie" (alt. 97m)
10	25,4	A "La chapelle" (alt. 103m), tourner à droite. Suivre le balisage qui conduit à travers les vignobles.
11	28,2	A une patte d'oie, bifurquer à gauche en suivant le balisage jusqu'à atteindre une grosse maison en pierre.
12	30,9	Tourner à droite et suivre le balisage qui, plus loin, retourne vers le village. Rejoindre le point de départ.
Arrivée	33,1	

Réalisation : Département de la Drôme - Service ESN - 05/2023 / Travaux : Comité départemental de cyclobourisme 26 / © photo : Olivier Fayolle



- LA
D R O
M E -

LE DÉPARTEMENT

DRÔME SUD - PROVENCE

15 LES ESPARANTS



- 📍 La Baume-de-Transit
- 📏 33.1 km
- ⚠️ 230 m
- 🕒 3h 19mn

Facile

LES BONS PLANS VTT

Office de tourisme Drôme Sud Provence
04 75 96 59 60
www.drome-sud-provence.com

112



Partir avec la carte IGN est vivement recommandé. Prévoir eau et nourriture et des vêtements adaptés au VTT. Prévoir sa sortie en fonction de son niveau et de la météo.



ladrome.fr

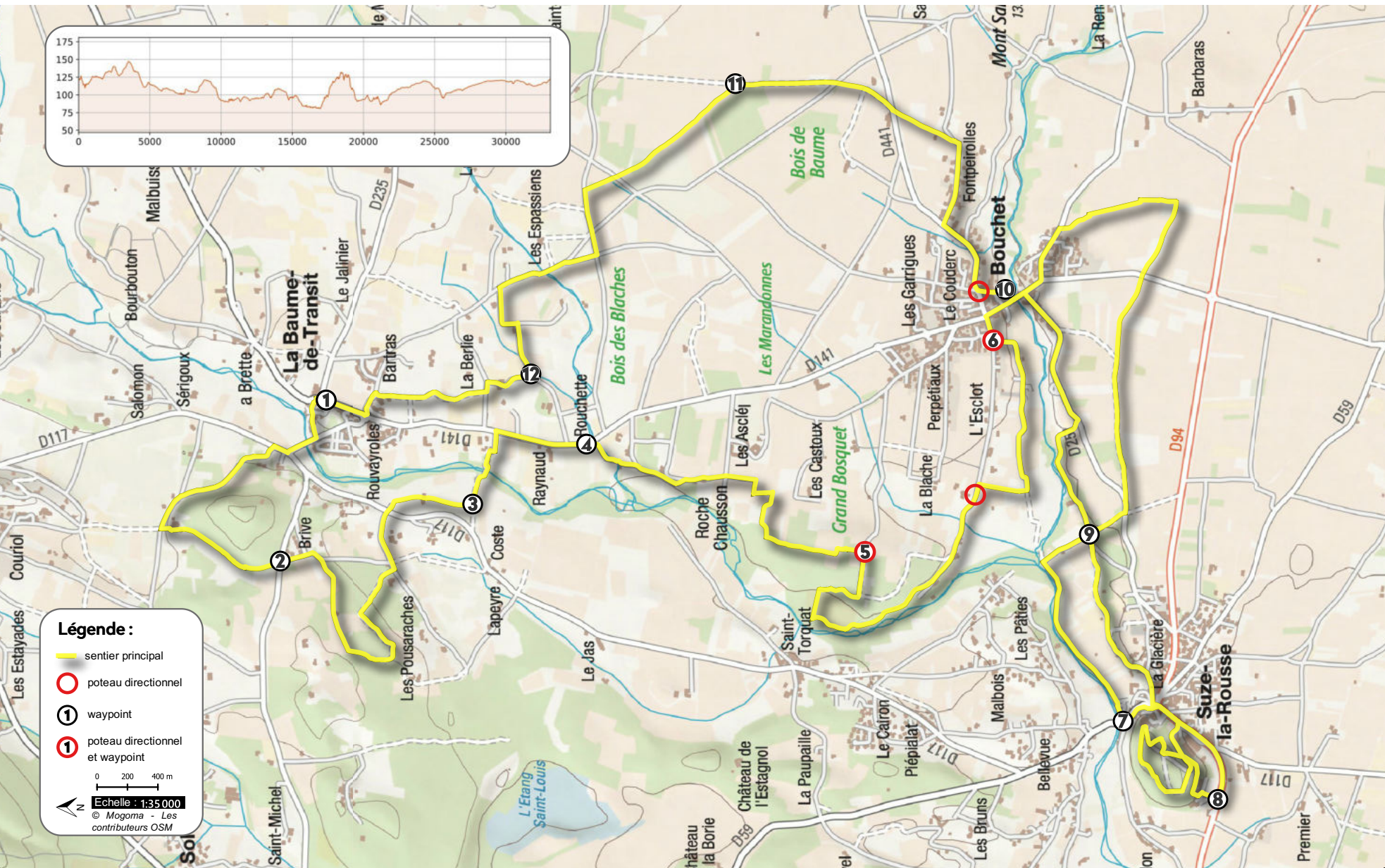








15 LES ESPARANTS

Départ : Place de la mairie

Balissage : 15 sur balise 



Légende :

-  sentier principal
-  poteau directionnel
-  waypoint
-  poteau directionnel et waypoint

0 200 400 m

Echelle : 1:35 000

© Mogoma - Les contributeurs OSM