



1 BONNE COMBE



Parcours avec un maximum de plaisir avec un petit sentier ludique le long de la rivière. L'unique montée, un peu longue, vous conduira au point culminant de la boucle, vous offrant ainsi une belle vue sur la vallée de Hauterives.

Waypoint	Km cumulés	Descriptif
1	0	Sortir du parking et prendre à gauche le petit pont en bois. Prendre à gauche le sentier en sous-bois le long du ruisseau.
2	2,1	Au croisement, partir à gauche et continuer sur la route pendant 1,2 km.
3	3,2	Après le petit ruisseau, prendre le chemin à droite, monter en sous-bois sur 1 km.
4	4,4	A "Bonne Combe" (alt. 408m), prendre la route à gauche, puis la deuxième route à droite. Commencer à monter.
5	5,3	En haut, traverser les champs et poursuivre dans un bois.
6	7,3	A la route, prendre à droite puis, à la patte d'oie, suivre la route de droite en passant par "Les Fayets" (alt. 490m).
7	8,9	Après l'épingle à gauche, prendre le petit chemin de droite, puis poursuivre sur la route jusqu'à "La Gengonnière" (alt. 443m).
8	9,3	Continuer sur la route qui se transforme en chemin et poursuivre jusqu'à Piache.
9	11,5	Prendre à droite et tout de suite à droite sur le chemin.
10	12,1	Prendre à gauche jusqu'au complexe sportif. Prendre la route à droite et revenir au point de départ.
Arrivée	13	

Realisation : Département de la Drôme - Service ESN - 05/2023 / Travaux : E. Henry / © photo : Dominique Errante



- LA
D R Ô
M E - LE DÉPARTEMENT

PORTE DE DRÔMARDÈCHE

1 BONNE COMBE



- Hauterives
- 13 km
- 250 m
- 2h

Très facile

LES BONS PLANS VTT

Office de Tourisme Porte de Drômardèche
04 75 23 45 33
autour-du-palais-ideal.fr

112



Partir avec la carte IGN est vivement recommandé. Prévoir eau et nourriture et des vêtements adaptés au VTT. Prévoir sa sortie en fonction de son niveau et de la météo.

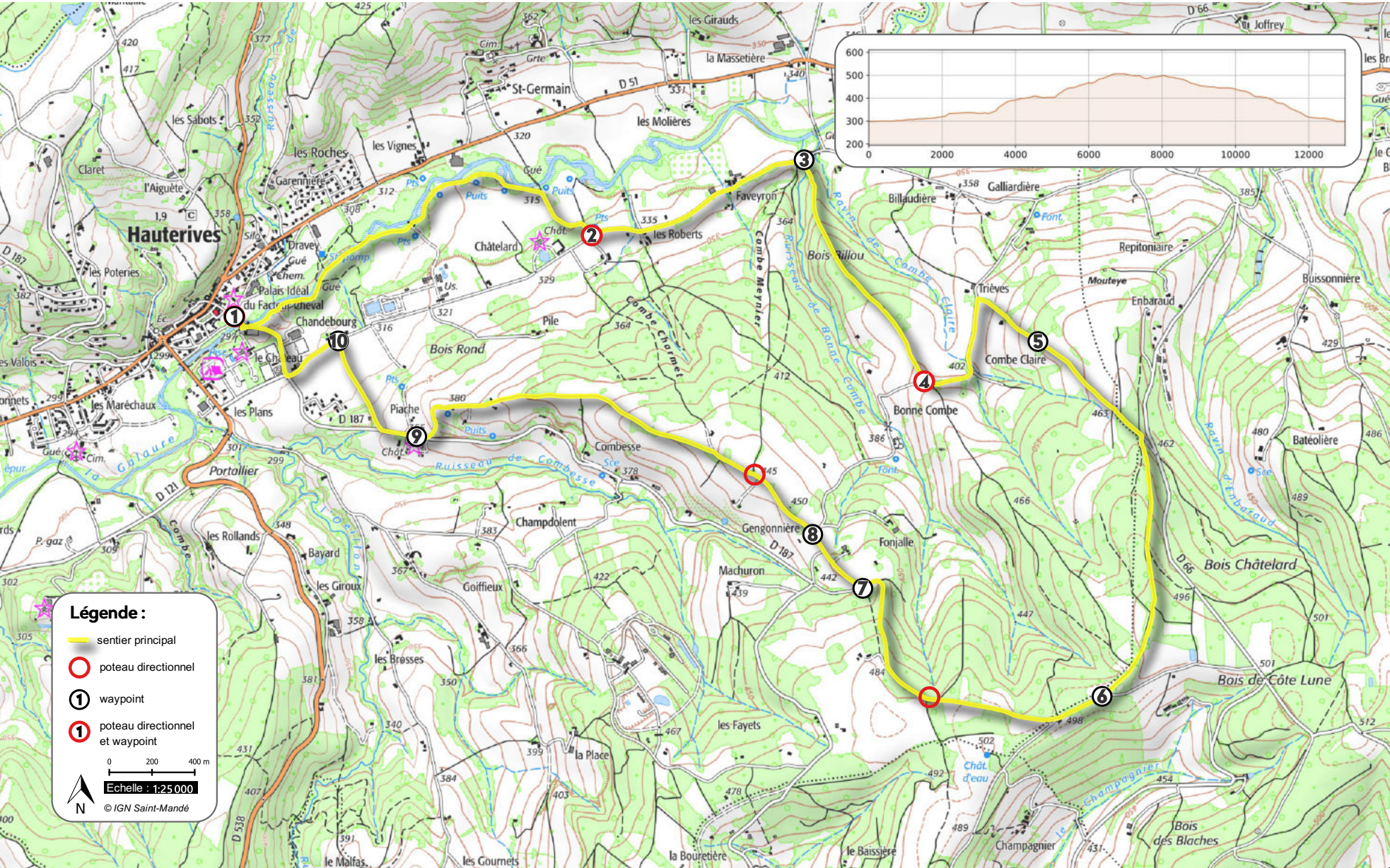








1 BONNE COMBE

Départ : Parking du Palais Idéal du Facteur Cheval

Balisage : 1 sur balise 



Légende :

-  sentier principal
-  poteau directionnel
-  waypoint
-  poteau directionnel et waypoint

0 200 400 m
Echelle : 1:25 000
© IGN Saint-Mandé