



# 1 DES VIGNES ET DES CABANON BASE VTT

Fédération Française de Cyclotourisme

Ce circuit au départ de Grignan vous emmènera, sur des petites routes et des chemins pittoresques au milieu des vignes vers le Hameau de la Grande Tuilière et retour par allées herbeuses. Panorama sur le Château de Grignan, Lance et Mont Ventoux.

Waypoint	Km cumulés	Descriptif
1	0	Départ de la Salle des Fêtes (Espace Sévigné) de Grignan. Traverser le village et tourner à gauche après l'Office de Tourisme
2	0,5	S'engager à droite et descendre une petite route, puis remonter tout droit, passage raide sur 100m et continuer à monter dans les maisons pour atteindre un chemin.
3	1,1	Continuer tout droit jusqu'à une route (D14). Attention voitures.
4	1,9	Tourner à gauche, puis plus loin à droite emprunter une petite route pittoresque.
5	2,9	Tourner à droite sur un chemin au profil descendant, ombragé, bordé de belles maisons, puis s'élevant par la suite ; de là rejoindre une route.
6	4,4	Tourner à gauche, puis rejoindre plus loin « La Grande Tuilière » à droite, traverser le hameau.
7	5	Emprunter à droite un chemin jusqu'au « Figuier », puis bifurquer à gauche sur un chemin qui s'élève pour rejoindre des vignes, avec un beau panorama sur le Château de Grignan.
8	6,2	Plus loin, bifurquer à droite sur le chemin pour atteindre une route, tourner à gauche pour prendre en face un sentier ludique en sous-bois, suivre une descente étroite et pentue pour rejoindre la D 541.
9	7,4	Continuer tout droit, prendre à droite devant la crèche « Les Bouts de Choux », puis remonter aux Remparts. Prendre à gauche en descente et rejoindre l'arrivée
Arrivée	9	

Réalisation : Département de la Drôme - Service ESN - 05/2023 / Textes : Comité départemental de cyclotourisme 26 / © photo : ODC Grignan les Adhemar



## PAYS DE GRIGNAN - ENCLAVE DES PAPES

### 1 DES VIGNES ET DES CABANONS



- 📍 Grignan
- 📏 9 km
- ⚠️ 60 m
- 🕒 0h 54mn

**Très facile**

## LES BONS PLANS VTT

**Office de Tourisme Pays de Grignan - Enclave des Papes**  
 Grignan : 04 75 46 56 75  
 Valréas : 04 90 35 04 71  
[www.grignanvalreas-tourisme.com](http://www.grignanvalreas-tourisme.com)



**112**

**SURICATE** - SIGNALER UN PROBLÈME

**LE TRI + FACILE**

Partir avec la carte IGN est vivement recommandé. Prévoir eau et nourriture et des vêtements adaptés au VTT. Prévoir sa sortie en fonction de son niveau et de la météo.



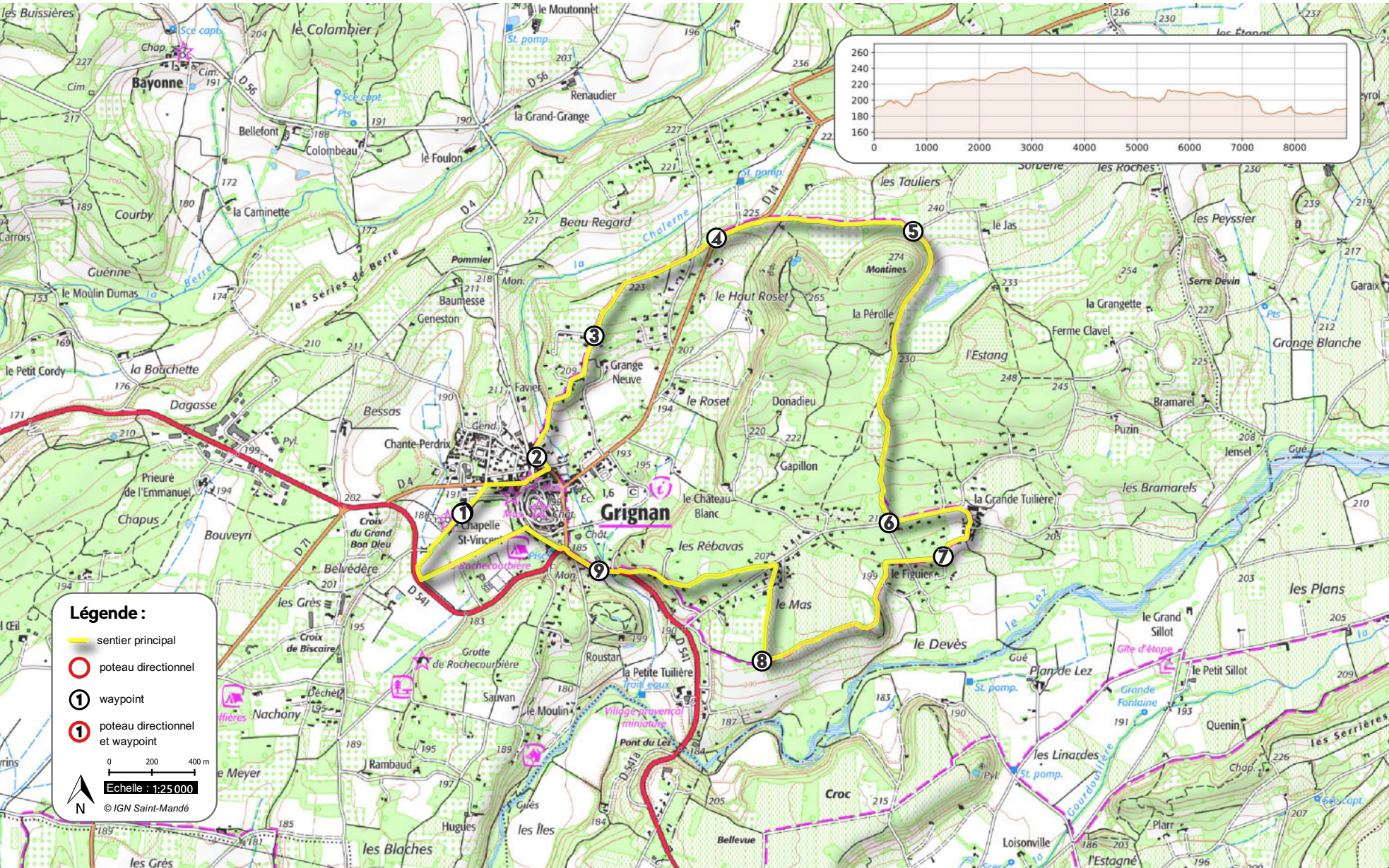








# 1 DES VIGNES ET DES CABANONS

Départ : Salle des fêtes de Grignan

Balissage : 1 sur balise 



## Légende :

-  sentier principal
-  poteau directionnel
-  waypoint
-  poteau directionnel et waypoint

