



24 DE RIVES EN PLAINE



Entre ramières et petites crêtes, cet itinéraire accessible et familiale longe le bord du Roubion et évolue dans la plaine des villages de Saint-Gervais-sur-Roubion et Charols.

Waypoint	Km cumulés	Descriptif
1	0	Au départ, longer la route en direction de Montélimar puis prendre le petit passage herbeux à droite qui rejoint les lotissements. Les traverser puis rejoindre le bas du village.
2	0,8	Traverser la route de Bonlieu et récupérer le chemin du stade pour accéder au bord des ramières. Suivre les ramières jusqu'à Charols.
3	5,1	Au poteau Les Radalles (alt. 185m) , prendre à gauche pour pénétrer dans un petit bois en aval de Charols. Au sortir des ramières, prendre la route à gauche qui monte en direction du village.
4	6,8	Au poteau Charols (alt. 215m) traverser le centre-village ainsi que la route départementale puis redescendre au bord de l'eau par le Chemin de l'Ayguette.
5	8,2	Au bout du sentier, longer le champ à droite afin de rejoindre la route départementale. La longer à droite quelques mètres puis récupérer le chemin en sous-bois de l'autre côté.
6	9,1	Au croisement avec l'entrée du Château des Oliviers de Salettes, emprunter la route à droite qui rejoint le centre du village.
7	10,2	Au centre-village, traverser le rond-point direction La Bégude et, de suite après, virer à droite sur l'allée A. Tavan.
8	10,8	Virer à gauche pour récupérer la route du col de la grosse pierre
9	11,7	Au Col de la Grosse Pierre (alt. 251m) , récupérer le sentier à droite sur la crête.
10	12,5	Récupérer à route à droite puis de suite à gauche tourner sur le chemin des Baladins. Au bout du chemin, prendre à droite.
11	14,3	Au bout de la petite route, prendre à droite puis de nouveau à droite au prochain croisement. Récupérer le chemin à gauche.
12	16	Quitter le chemin pour récupérer un sentier au coeur des vignes.
13	18,1	A l'intersection avec la route, traverser avec précaution et récupérer la petite route dans le virage à droite. Poursuivre en face sur le chemin qui monte sur le coteau. Puis redescendre afin de récupérer le centre-village et le point de départ.
Arrivée	20	

Réalisation : Département de la Drôme - Service ESN - 10/2023 / Textes : Camille David / © photo : Chaldam Communication DDP



LE DÉPARTEMENT

MONTÉLIMAR-AGGLOMÉRATION TOURISME

24 DE RIVES EN PLAINE



- Saint-Gervais-sur-Roubion
- 20 km
- 240 m
- 2h

Facile

LES BONS PLANS VTT

Office de Tourisme de Montélimar-
Agglomération
04 75 01 00 20
www.montelimar-tourisme.com



112



Partir avec la carte IGN est vivement recommandé. Prévoir eau et nourriture et des vêtements adaptés au VTT. Prévoir sa sortie en fonction de son niveau et de la météo.




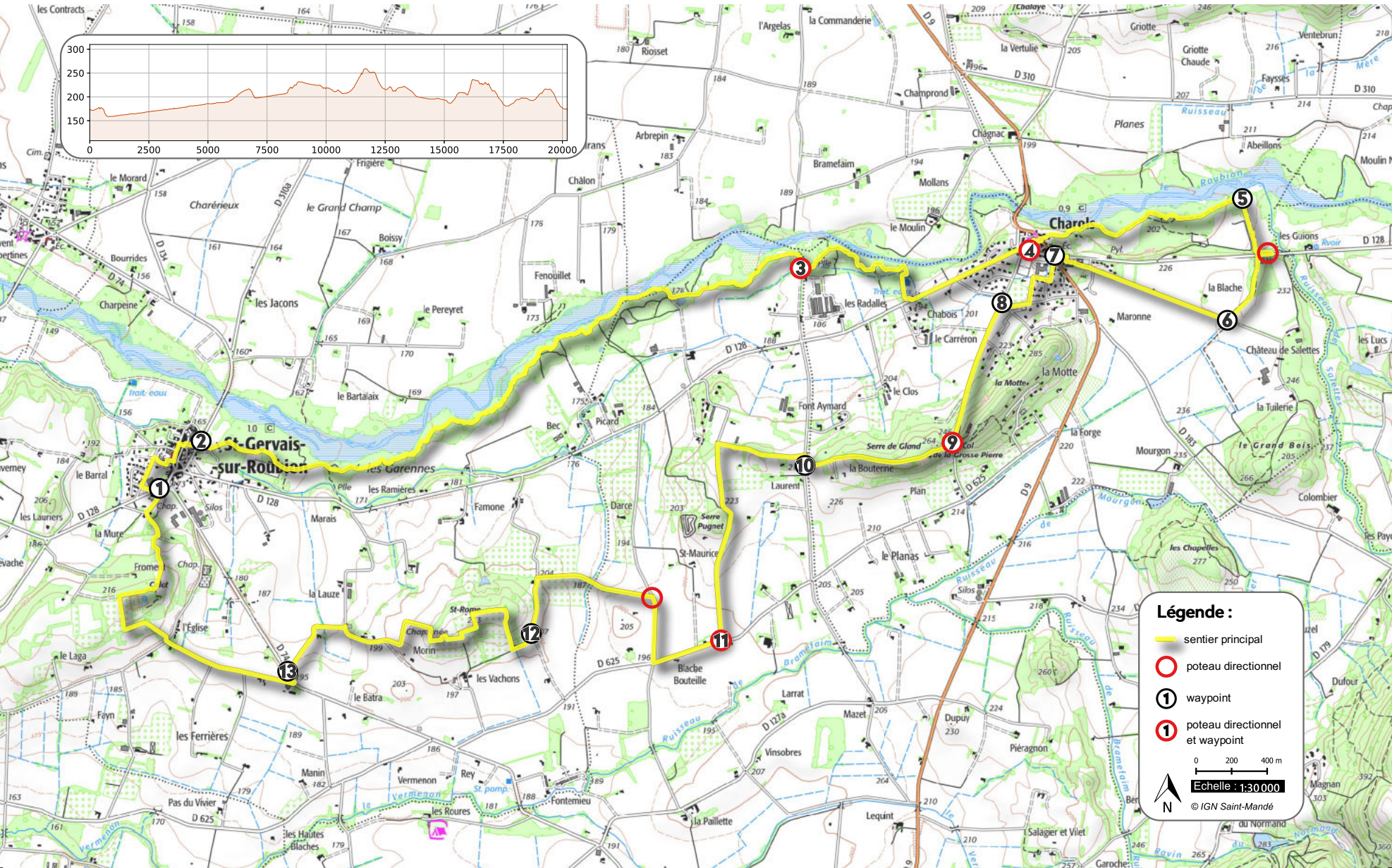
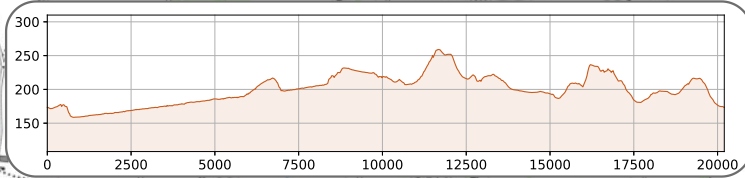
ladrome.fr







24 DE RIVES EN PLAINES

Départ : Parking du Monument aux Morts

Balissage : 24 sur balise 



Légende :

-  sentier principal
-  poteau directionnel
-  waypoint
-  poteau directionnel et waypoint

0 200 400 m

Echelle : 1:30 000

© IGN Saint-Mandé