



4 LE TOUR DE SAINT-GERMAIN



Itinéraire ludique avec singles, montées raides, descentes dans les bois et point de vue sur la Galaure depuis le point culminant.

Waypoint	Km cumulés	Descriptif
1	0	Sortir du parking et prendre à gauche le petit pont en bois. Prendre à gauche le sentier en sous-bois le long du ruisseau.
2	2,1	Au croisement, partir à gauche et continuer sur la route.
3	3,3	A l'intersection, prendre la route qui descend à gauche, traverser le ruisseau et remonter jusqu'à "La Massetière" (alt. 343m).
4	3,8	Traverser la D51 pour prendre en face à gauche.
5	4	Continuer à monter sur le chemin qui longe les champs.
6	4,5	En haut, prendre la route par la gauche pour rejoindre La Fayardaie.
7	4,9	Continuer à gauche sur la route puis emprunter le chemin herbeux en face.
8	5,6	A la route, prendre à droite puis à gauche 300m plus loin.
9	6,5	Emprunter le chemin en sous-bois pour redescendre sur Hauterives. Atteindre la route.
10	8,1	Tourner à droite en direction du centre du village puis prendre la prochaine route à gauche. Continuer tout droit pour retrouver le point de départ.
Arrivée	8,6	

Realisation : Département de la Drôme - Service ESN - 05/2023 / Travaux : Emmanuel Henry / © photo : Claude Fougeréol



- LA
D R O
M E -

LE DÉPARTEMENT

PORTE DE DRÔMARDÈCHE

4 LE TOUR DE SAINT-GERMAIN



- Hauterives
- 8.6 km
- 170 m
- 1h 30mn

Très facile

LES BONS PLANS VTT

Office de Tourisme Porte de Drômardèche
04 75 23 45 33
antour-du-palais-ideal.fr

112



Partir avec la carte IGN est vivement recommandé. Prévoir eau et nourriture et des vêtements adaptés au VTT. Prévoir sa sortie en fonction de son niveau et de la météo.



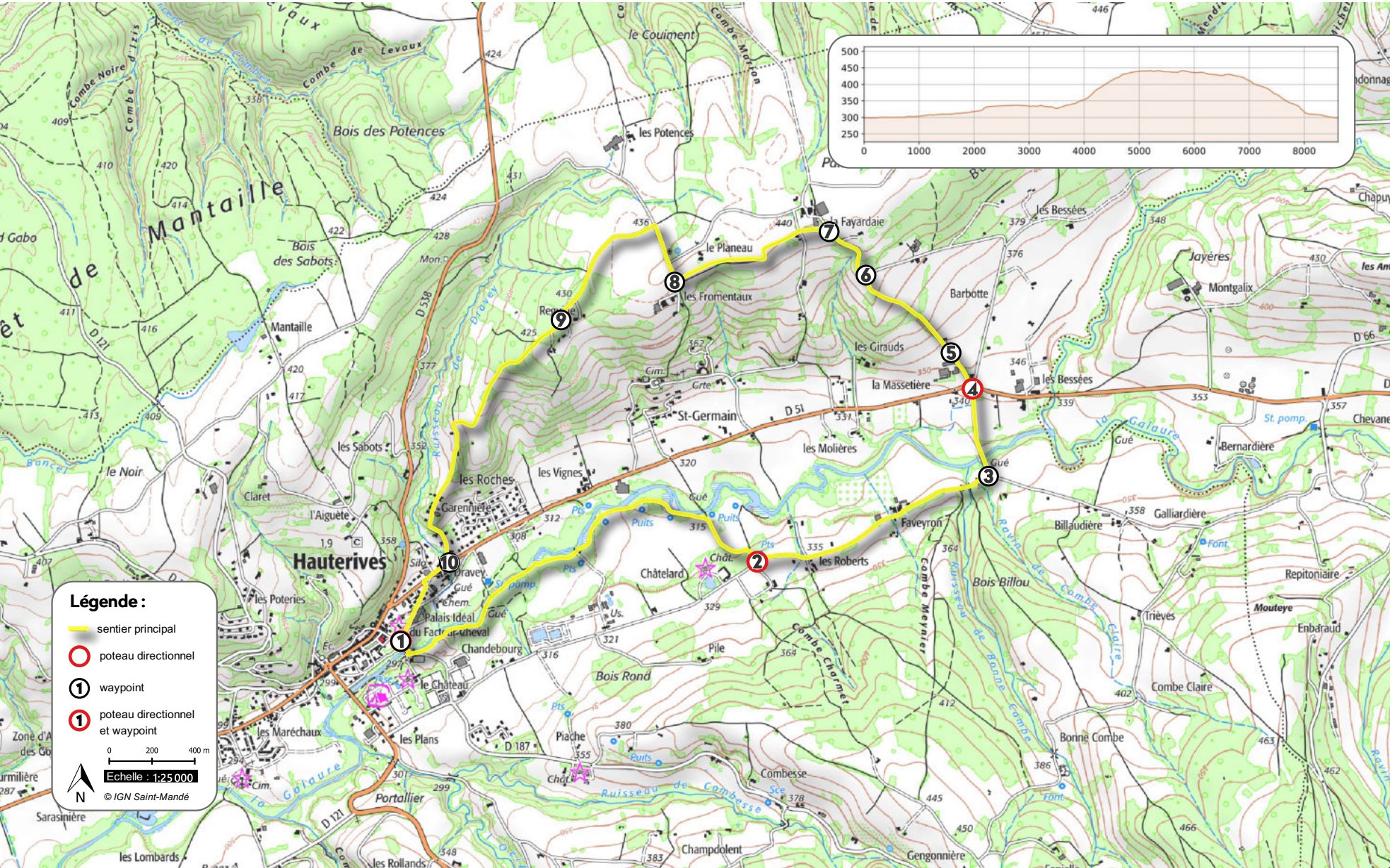
ladrome.fr







4 LE TOUR DE SAINT-GERMAIN

Départ : Parking du Palais Idéal du Facteur Cheval

Balisage : 4 sur balise 



Légende :

-  sentier principal
-  poteau directionnel
-  waypoint
-  poteau directionnel et waypoint

0 200 400 m

Échelle : 1:25 000

© IGN Saint-Mandé