



5 LE PRIEURÉ D'ALEYRAC



Ce circuit vous emmènera au nord de Grignan, au hameau de Bayonne et du «Frayssé» vers Aleyrac et son ancien Prieuré. Vous redescendrez vers Salles-sous-Bois et rejoindrez Grignan par La Grande Tuilière, et le Domaine viticole de « Montine ».

Waypoint	Km cumulés	Descriptif
1	0	De l'Espace Sévigné, monter en direction de la gendarmerie, continuer à travers vignes et chênes verts jusqu'au passage à gué de la Berre. Par un chemin étroit en son début, monter jusqu'au Hameau de Bayonne.
2	3,2	Traverser les maisons en pierre et, plus loin, emprunter un chemin à droite pour une longue montée, parfois rendue technique et chaotique par les pierres et pavés. Atteindre Le Terron (alt. 348m) et suivre en sous-bois un sentier jusqu'au Frayssé (alt. 360m) en passant devant le lavoir.
3	8,6	Traverser la route et poursuivre sur le GR429 en légère montée, pour être en limite de crête. Passer au Fangeas et rejoindre le col à Serre Colon.
4	11,5	Traverser la route et continuer sur le GR par un chemin. Plus loin, par une montée assez raide et technique rejoindre une descente, qui mène à la route d'Aleyrac.
5	15,3	Tourner à gauche, puis à droite à Champ Tortel (alt. 480m) pour rejoindre le Prieuré d'Aleyrac. Suivre le chemin derrière le cimetière, avant de redescendre par un chemin souvent caillouteux.
6	21,6	Atteindre une route et tourner à droite, plus loin prendre le sentier pour passer un gué et remonter pour rejoindre Salles-Sous-Bois. Traverser le village et continuer plein sud. Traverser deux routes.
7	24,6	Continuer en face et emprunter à droite un chemin de traverse, et un autre plus loin à gauche qui conduit à la Grande Tuilière, domaine viticole de Montine.
8	28,3	Prendre un chemin à droite qui vous mène plus loin à travers vignes. Superbe vue sur le Château de Grignan ! Suivre le balisage pour rejoindre le point de départ.
Arrivée	32,4	

Realisation : Département de la Drôme - Service ESN - 05/2023 / Travaux : Comité départemental de cyclotourisme 26 / © photo : © L. Pascale - LaDromeTourisme



LE DÉPARTEMENT

PAYS DE GRIGNAN - ENCLAVE DES PAPES

5 LE PRIEURÉ D'ALEYRAC



- 📍 Grignan
- 📏 32.4 km
- ⚡ 560 m
- 🕒 3h 21mn

Difficile

LES BONS PLANS VTT

Office de Tourisme Pays de Grignan - Enclave des Papes

Grignan : 04 75 46 56 75

Valréas : 04 90 35 04 71

www.grignanvalreas-tourisme.com



112



Partir avec la carte IGN est vivement recommandé. Prévoir eau et nourriture et des vêtements adaptés au VTT. Prévoir sa sortie en fonction de son niveau et de la météo.



ladrome.fr

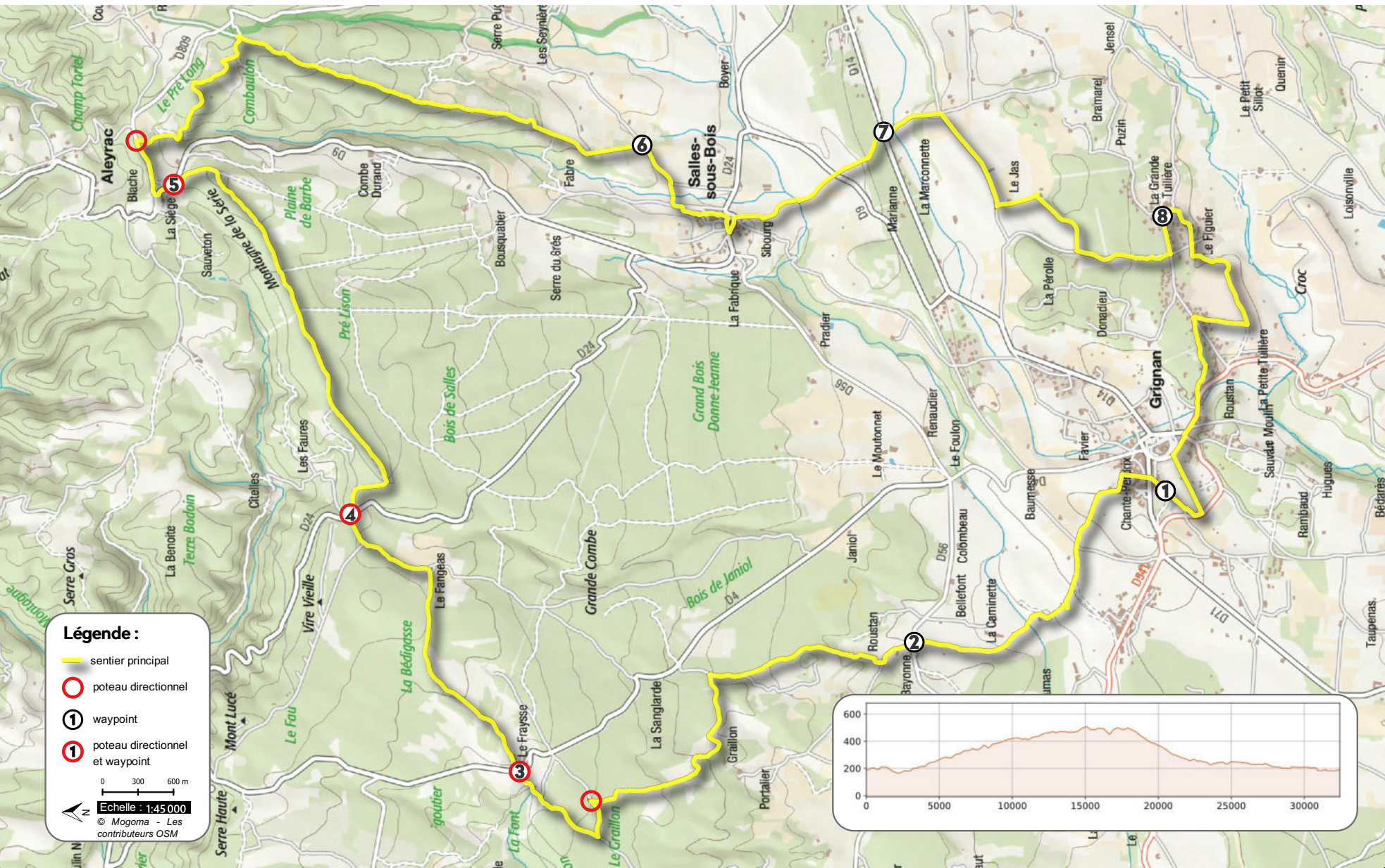








5 LE PRIEURÉ D'ALEYRAC

Départ : Parking Espace Sévigné (salle des fêtes)

Balise : 5 sur balise 



Légende :

-  sentier principal
-  poteau directionnel
-  waypoint
-  poteau directionnel et waypoint

0 300 600 m

Echelle : 1:45 000

© Magoma - Les contributeurs OSM

