



7 AUTOUR DE CHANABASSET



Petites routes et chemins vous conduiront au bois La Fayette, au sentier très ludique. Vous traverserez les collines de Chanabasset aux paysages méditerranéens avant d'emprunter la voie verte pour terminer avec l'atypique bois de Piéjoux.

Waypoint	Km cumulés	Descriptif
1	0	Devant l'Office de tourisme, au poteau Saint-Paul-Trois-Châteaux (alt. 90m) tourner à droite et suivre le balisage n°6 pour atteindre un rond point. Prendre la 3ème sortie. Plus loin, emprunter une route à droite. Prendre à gauche à la prochaine bifurcation.
2	2,8	Prendre à gauche un chemin carrossable. A une route, tourner à droite. Prendre à nouveau à droite à la prochaine bifurcation et continuer tout droit. Après un pont, tourner à gauche sur le chemin. Plus loin, atteindre un croisement. Tourner à gauche puis immédiatement à droite. Continuer tout droit sur « la petite plaine ».
3	6,9	Au carrefour, prendre à gauche. Passer devant la ferme des Rosières. Continuer tout droit et tourner à droite sur un chemin. Suivre à droite un chemin. Passer devant une belle bâtisse. S'engager à gauche sur un sentier ludique. Au croisement prendre à gauche.
4	9,9	A une maison, tourner à gauche sur un chemin descendant jusqu'à une petite route. Prendre à gauche. Prendre à droite une petite route. Plus loin, s'engager à gauche sur un sentier en montée parfois technique.
5	13	Arriver sur une petite route, prendre en face et rejoindre la D158. Tourner à gauche, puis bifurquer encore à gauche sur un chemin. Continuer à droite pour rejoindre un lotissement. A gauche, déboucher sur la route. Prendre en face une montée.
6	15,5	Au croisement, prendre à gauche et continuer au milieu des vignes (point de vue). Descendre, puis traverser à gauche un lotissement en suivant bien le balisage jusqu'à une grande surface.
7	17	Emprunter la voie verte. Continuer toujours tout droit et atteindre Traverse de Piéjoux (alt. 83m) . Tourner à gauche pour atteindre et faire le tour du bois de Piéjoux. Rejoindre la voie verte et le cheminement pris à l'aller. Rejoindre le point de départ.
Arrivée	20,8	

Réalisation : Département de la Drôme - Service ESN - 08/2023 / Textes : Comité Départemental de cyclotourisme 26 / © photo : Olivier Fayette



- LA
DRO
ME -

LE DÉPARTEMENT

DRÔME SUD - PROVENCE

7 AUTOUR DE CHANABASSET



- 📍 Saint-Paul-Trois-Châteaux
- 📏 20.8 km
- ⚙️ 190 m
- 🕒 2h 15mn

Facile

LES BONS PLANS VTT

Office de tourisme Drôme Sud Provence
04 75 96 59 60
www.drome-sud-provence.com

112



Partir avec la carte IGN est vivement recommandé. Prévoir eau et nourriture et des vêtements adaptés au VTT. Prévoir sa sortie en fonction de son niveau et de la météo.



ladrome.fr

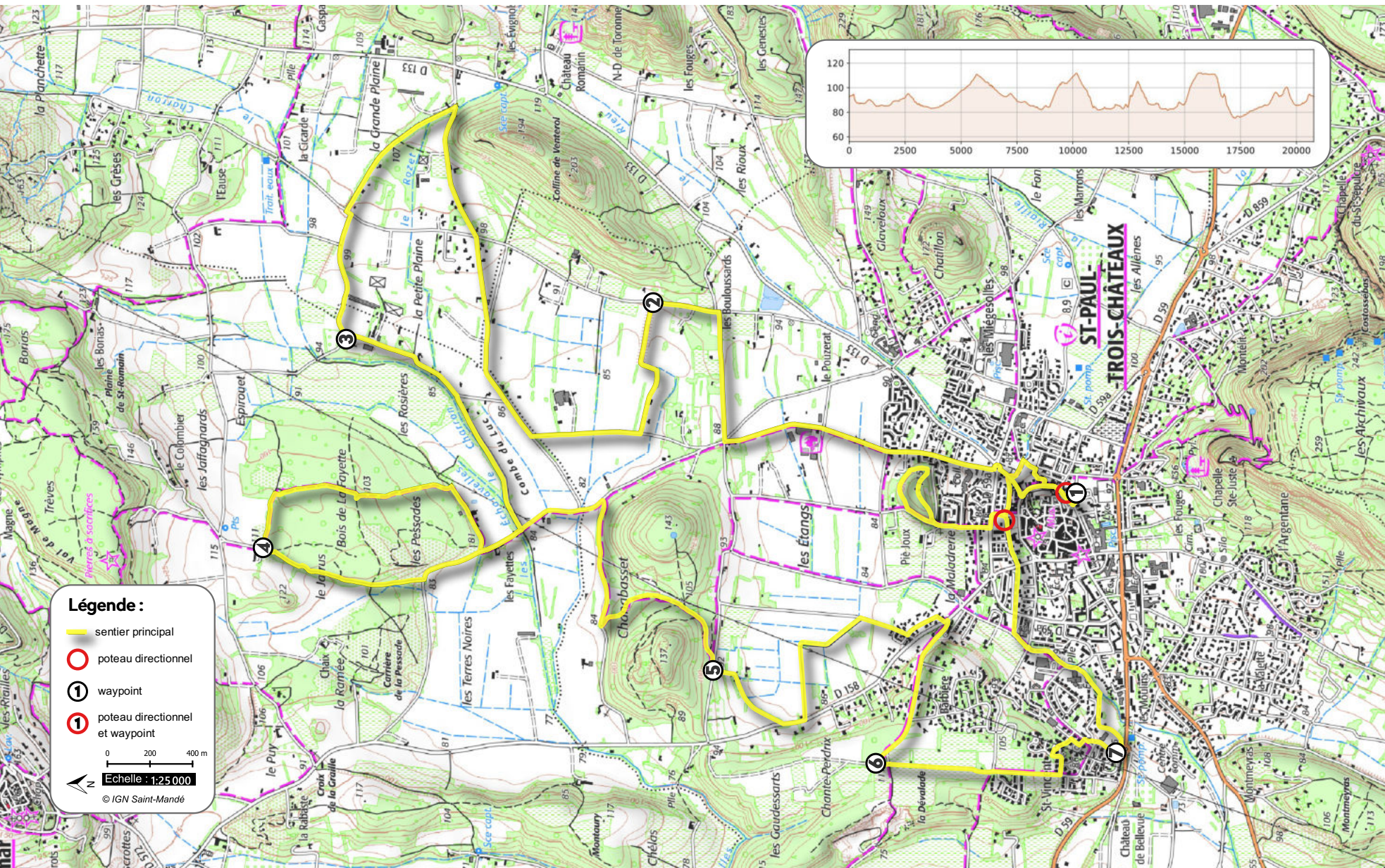








7 AUTOUR DE CHANABASSET

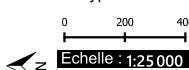
Départ : Place Chauv

Balissage : 7 sur balise 



Légende :

-  sentier principal
-  poteau directionnel
-  waypoint
-  poteau directionnel et waypoint



© IGN Saint-Mandé