



7 AUTOUR DE LA TOUR D'ALBON



Ce magnifique parcours, entre vergers et sous-bois, vous fera découvrir les alentours d'Albon. Vous profiterez également du splendide panorama sur la Vallée de Rhône avec une vue sur les contreforts de l'Ardèche, du Pilat et du Vercors.

Waypoint	Km cumulés	Descriptif
1	0	Du parking prendre à gauche la petite route. Passer par "Les Petites Vignes" (alt. 175m), continuer tout droit pour rejoindre le village. Prendre deux fois à droite, monter et passer devant le cimetière.
2	3,2	A la patte d'oie, partir à gauche puis prendre tout droit le chemin. Alternier routes et chemins sur 3km pour atteindre un croisement dans les champs. Descendre à gauche pour rejoindre "Les Cotons" (alt. 195m).
3	7	Prendre le chemin en gravier à droite. Plus loin, traverser la D161 pour continuer en face. Rejoindre une petite route, à suivre à droite.
4	8,2	Tourner à droite sur la route qui devient chemin. Rejoindre une petite route au coin d'une maison, 100m après, à "Coussieux" (alt. 228m), tourner à droite. Poursuivre sur cette route.
5	10,5	Prendre à droite, puis de suite à gauche. Continuer sur le chemin entre les champs, puis tourner à droite pour rejoindre le Château du Cros.
6	11,3	Traverser la route et monter en face. Continuer tout droit jusqu'au "Bois des Cros" (alt. 310m) puis prendre à droite.
7	12,1	A l'intersection suivante, monter à gauche pour rejoindre la large piste.
8	12,4	Prendre la piste à droite pour cheminer sur la crête. Continuer sur la piste principale jusqu'à rejoindre la route.
9	14,3	Prendre à gauche, atteindre un croisement. Traverser pour prendre en face la D301. Partir à droite pour longer le camping. Passer "La Renardière" (alt. 352m) et continuer sur la piste principale jusqu'à une antenne.
10	17	Tourner à gauche sur le chemin pour rejoindre "La Tour d'Albon" (alt. 336m).
11	17,4	Prendre à gauche le petit sentier en galet. Atteindre la D301, à suivre à gauche "Aux Terreaux" (alt. 282m), descendre à droite sur le petit sentier. Rejoindre la route aux "Petites Vignes" (alt. 175m), tourner à gauche. Continuer sur la route empruntée à l'aller pour retrouver le point de départ.
Arrivée	19	

Réalisation : Département de la Drôme - Service ESN - 05/2023 / Travaux : E. Henry / © photo : Syndicat Mixte de la Drôme des Collines



LE DÉPARTEMENT

PORTE DE DRÔMARDÈCHE

7 AUTOUR DE LA TOUR D'ALBON



- 📍 Albon
- 📍 19 km
- ⚠️ 300 m
- 🕒 2h 30mn

Facile

LES BONS PLANS VTT

Office de Tourisme Porte de Drômardèche
04 75 23 45 33
autour-du-palais-ideal.fr



Partir avec la carte IGN est vivement recommandé. Prévoir eau et nourriture et des vêtements adaptés au VTT. Prévoir sa sortie en fonction de son niveau et de la météo.



ladrome.fr



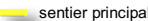

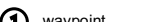



7 AUTOUR DE LA TOUR D'ALBON

Départ : Stade de Saint-Martin des Rosiers

Balissage : 7 sur balise 

Légende :

-  sentier principal
-  poteau directionnel
-  waypoint
-  poteau directionnel et waypoint

0 200 400 m

Echelle : 1:30 000

© IGN Saint-Mandé

