



# 7 LE TOUR DES AGUERRIS



Les légendes accompagnent ce sentier : ruines au dessus de Grand-Pas, où un mercenaire emprisonnait ses otages ; ancien prieuré et sa source miraculeuse à Aleyrac. Au-delà des histoires, la balade ravira les amateurs de parcours physiques.

Waypoint	Km cumulés	Descriptif
1	0	De la "Place de la Gare" (alt. 375m) rejoindre l'hôpital puis "Les Vitouillères" (alt. 455m), monter sur un plateau et redescendre vers la "Station de pompage" (alt. 350m).
2	6,2	Traverser le village et monter une longue piste en lacets jusqu'au "Grand Pas" (alt. 580m).
3	12,3	Emprunter un chemin de crête, montées et descentes raides pour atteindre "Combe Oursière" (alt. 460m).
4	16,3	Suivre un sentier ludique puis une descente technique. Couper la D540. Continuer jusqu'à "Espuy" (alt. 275m).
5	20,4	Prendre un chemin montant, en partie en sous-bois, puis une piste jusqu'à "La Grande Pigne" (alt. 404m).
6	24,2	Continuer la piste caillouteuse, puis prendre la D9 sur 500m. Rejoindre "Aleyrac" (alt. 450m) : beau panorama!
7	26,4	Montée raide sur pelouse, puis suivre la D9 sur 300m. A gauche rejoindre "Champ Tortel" (alt. 480m).
8	27,7	Par le GR suivre un chemin caillouteux en montée, parfois technique, jusqu'à "L'Ouette" (alt. 552m).
9	28,9	Par un beau chemin panoramique avec une vue sur le Mont-Ventoux rejoindre "Serre Pelé" (alt. 580m).
10	30	Montées raides et descentes avec dalles et pierres s'enchainent jusqu'à un croisement (alt. 605m).
11	32,4	Suivre le chemin à gauche, une traversée en sous-bois et la descente technique d'un ravin.
12	35	Continuer à descendre, puis pistes et petites routes vallonnées vous amènent à "Estampes" (alt. 349m).
13	40,3	De là, rejoindre Dieulefit par une belle petite route. Continuer "Place de la Gare" (alt. 375m).
Arrivée	44,3	

Réalisation : Département de la Drôme - Service ESN - 05/2023 / Textes : C CPBG © photo : Camille Phye



- L A  
D R O  
M E -

LE DÉPARTEMENT

## PAYS DE DIEULEFIT - BOURDEAUX

# 7 LE TOUR DES AGUERRIS



- 📍 Dieulefit
- 📏 44.3 km
- ⚠️ 1115 m
- 🕒 4h 30mn

**Très difficile**

# LES BONS PLANS VTT

Office de Tourisme de Dieulefit-  
Bourdeaux  
04 75 46 42 49  
www.dieulefit-tourisme.com



112



Partir avec la carte IGN est vivement recommandé. Prévoir eau et nourriture et des vêtements adaptés au VTT. Prévoir sa sortie en fonction de son niveau et de la météo.



ladrome.fr









# 7 LE TOUR DES AGUERRIS

Départ : Place de la Gare à Dieulefit

Balissage : **7** sur balise 

**Légende :**

-  sentier principal
-  poteau directionnel
-  waypoint
-  poteau directionnel et waypoint

0 300 600 m

Echelle : 1:45 000

© Mogoma - Les contributeurs OSM

