

Ce circuit de niveau très facile vous fera découvrir de nombreux paysages (lavande, chênes, plateaux maraîchers) et monuments (tour, grotte, chapelle).

Waypoint	Km cumulés	Descriptif
1	0	Depuis le parking, prendre la route à droite, puis au prochain croisement descendre à gauche. Suivre le balisage n°7 qui vous fera découvrir une partie du village. Belle vue en contre-bas de la Tour. Arriver sur la route.
2	0,73	Tourner à gauche, puis descendre à droite en direction de la salle des fêtes. Passer au poteau Lou Carriérou (alt. 180m) et continuer sur une petite route. Plus loin suivre un chemin qui mène jusqu'à la D471. Tourner à droite sur 100m.
3	1,9	Emprunter à gauche un chemin à travers les cultures, puis bifurquer plus loin sur un autre chemin pour traverser le plateau des Marsenches.
4	3,5	Prendre à droite sur la petite route et arriver sur la D71. Traverser en face, puis suivre un chemin tout près d'un centre équestre qui mène jusqu'à la très belle Croix des Vicaires. suivre le chemin sur votre droite. Plus loin, le long des chênes truffiers, tourner à gauche pour rejoindre la Grotte de Rochecourbière.
5	4,6	A la patte d'oie, suivre le chemin sur votre droite. Plus loin, le long des chênes truffiers, tourner à gauche pour rejoindre la grotte de Rochecourbière.
6	6	Faire demi-tour sur 250m environ, tourner à gauche sur un chemin, puis à droite une petite route. Elle conduit jusqu'à un magnifique sentier à travers des chênes truffiers.
7	7,8	Prendre à droite et poursuivre sur la route jusqu'à tourner sur un plateau au milieu des lavandes. Plus loin suivre le chemin à gauche avec une belle vue sur la Tour de Chamaret.
8	9	A une bifurcation, prendre à droite le chemin en descente, puis poursuivre jusqu'à la route. Prendre tout droit et passer devant la pittoresque Chapelle Saint-Barthélemy. Rejoindre à droite le point de départ.
Arrivée	10,1	

Réalisation : Département de la Drôme - Service ESN - 05/2023 / Travaux : Comité départemental de cyclo tourisme 26 / © photo : Olivier Fayolle



- L A
D R O
M E -

LE DÉPARTEMENT

PAYS DE GRIGNAN - ENCLAVE DES PAPES

7 ROCHECOURBIÈRE



-  Chamaret
-  10.1 km
-  40 m
-  1h 30mn

Très facile

LES BONS PLANS VTT

Office de Tourisme Pays de Grignan - Enclave des Papes

Grignan : 04 75 46 56 75

Valréas : 04 90 35 04 71

www.grignanvalreas-tourisme.com



 **112**



Partir avec la carte IGN est vivement recommandé. Prévoir eau et nourriture et des vêtements adaptés au VTT. Prévoir sa sortie en fonction de son niveau et de la météo.

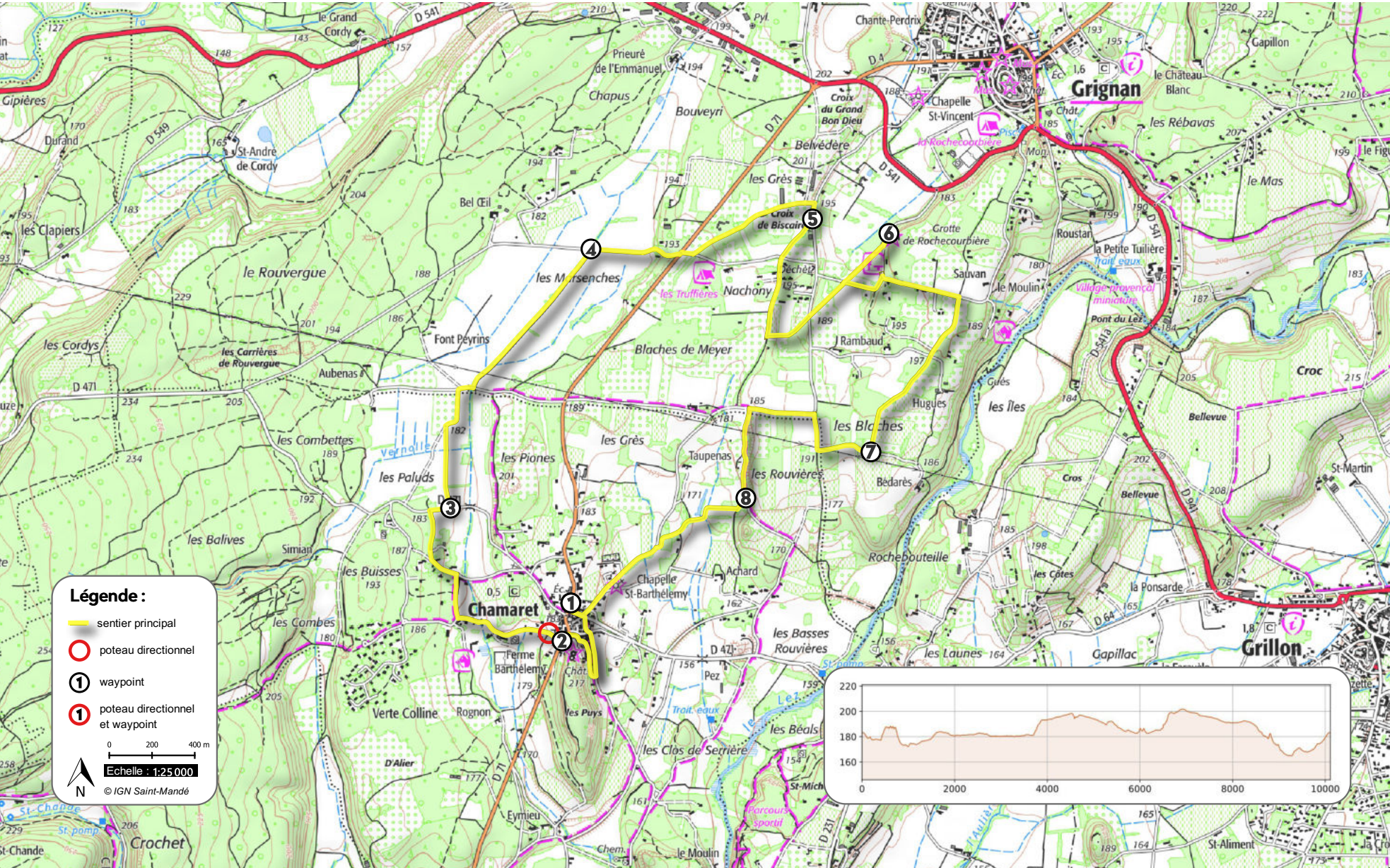








7 ROCHECOURBIÈRE

Départ : Place de la libération (mairie)

Balissage : 7 sur balise 



Légende :

-  sentier principal
-  poteau directionnel
-  waypoint
-  poteau directionnel et waypoint

0 200 400 m
Echelle : 1:25 000
© IGN Saint-Mandé

