



9 LA CROISÉE DES CHEMINS



Des bords du Lez, en passant par Montségur sur Lauzon et Solérieux. En prenant de la hauteur vous verrez Clansayes et sa vierge perchée. De magnifiques sentiers single dans les bois du Rouvergue permettent de rejoindre Chamaret.

Waypoint	Km cumulés	Descriptif
1	0	Depuis le parking, suivre le balisage n°9 qui conduit sur un magnifique sentier longeant le Lez. Arriver sur une route et continuer tout droit.
2	4,2	Tourner à droite sur un chemin longeant des champs, puis suivre la route en face. Plus loin tourner à gauche pour rejoindre un sentier ludique et suivre le balisage sur la plaine à travers champs. Vues imprenables sur le "Vieux Montségur". Traverser la D117, suivre un chemin et une petite route jusqu'à un carrefour.
3	8,9	Prendre à droite et monter jusqu'au "Vieux Montségur". Redescendre au village, traverser les maisons par une petite route et suivre un chemin pour rejoindre "Solérieux" (alt. 123 m).
4	13,5	Suivre le balisage et traverser la D71. Atteindre plus loin à droite "La Poude" (alt. 123m), puis emprunter un sentier en sous-bois, en partie situé sur l'ancienne voie de chemin de fer. Après le lieu-dit "Les Estayades", monter à gauche une petite route, puis par un chemin assez raide par endroit. Rejoindre le poteau "La ferme de Cresson" (alt. 245m) et le plateau de Clansayes. Descendre un sentier parfois technique pour arriver derrière le cimetière de "Clansayes" (alt. 240m).
5	20,3	Tourner à droite et suivre la route. Plus loin, emprunter un chemin en montée. Beaux panoramas sur la vallée et les villages avoisinants. Arriver au lieu-dit "Les Homais" et continuer tout droit sur le chemin.
6	23,9	A un croisement, prendre à droite et suivre le balisage. Suivre le sentier à travers le bois du Rouvergue pour arriver à une route.
7	29,5	Suivre la route tout droit. Plus loin, tourner à droite sur un chemin carrossable puis, à gauche, emprunter une montée caillouteuse jusqu'au lotissement "Verte Colline". Suivre le balisage n°9 jusqu'à l'arrivée.

Arrivée 31,4

Office de Tourisme Pays de Grignan - Enclave des Papes
Grignan : 04 75 46 56 75
Valréas : 04 90 35 04 71
www.grignanvalreas-tourisme.com



112

SURICATE SIGNALER UN PROBLÈME

LE TRI + FACILE

Partir avec la carte IGN est vivement recommandé. Prévoir eau et nourriture et des vêtements adaptés au VTT. Prévoir sa sortie en fonction de son niveau et de la météo.

Realisation : Département de la Drôme - Service ESN - 05/2023 / Travaux : Comité départemental de cyclobourisme 26 / © photo: Olivier Fayolle



- LA DROME - LE DÉPARTEMENT

PAYS DE GRIGNAN - ENCLAVE DES PAPES

9 LA CROISÉE DES CHEMINS



- 📍 Chamaret
- 📏 31.4 km
- ⚙️ 320 m
- 🕒 3h 17mn

Difficile

LES BONS PLANS VTT



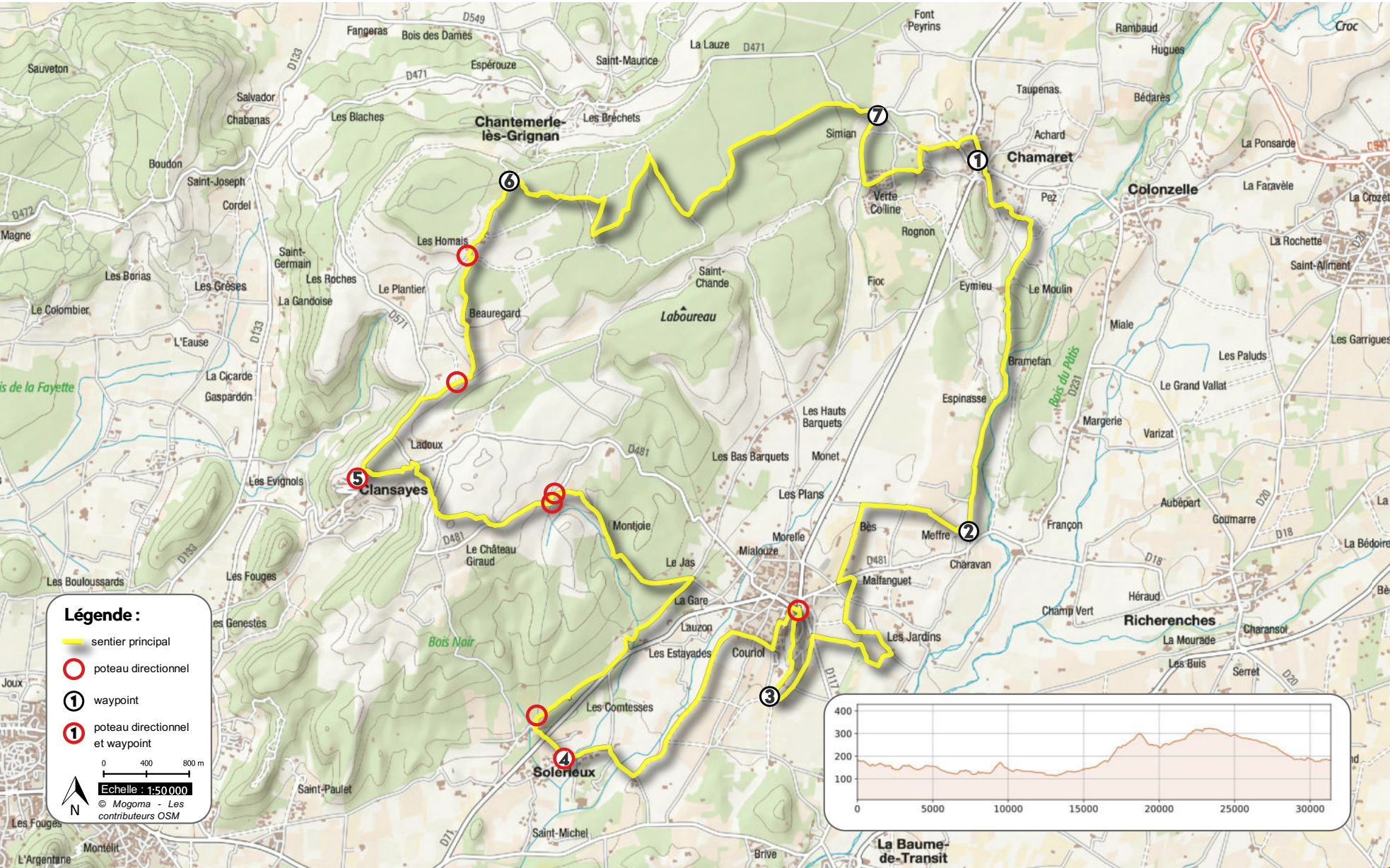
ladrome.fr







9 LA CROISÉE DES CHEMINS

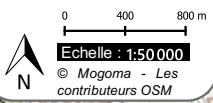
Départ : Place de la Libération (mairie)

Balissage : 9 sur balise 



Légende :

-  sentier principal
-  poteau directionnel
-  waypoint
-  poteau directionnel et waypoint



La Baume-de-Transit