



9 LES CARRIÈRES DE SAINTE JUSTE



Ce circuit vous emmène à la découverte de l'étang St Louis, du plateau de St-Restitut, des caves cathédrales et des carrières de Ste-Juste.

Waypoint	Km cumulés	Descriptif
1	0	Place Chauvy, au poteau "St Paul Trois Châteaux" (alt. 90m), tourner à droite et suivre le balisage n°9 pour sortir du bourg.
2	2,5	Tourner à gauche sur un chemin. Plus loin, sur la gauche, prendre un sentier en sous-bois. Suivre le balisage jusqu'à la D71.
3	6,2	Traverser et suivre le balisage n°9 qui mène à travers vignes à une route. Rejoindre un chemin parfois caillouteux.
4	8,5	Tourner à droite. A un cairn, bifurquer à gauche sur un sentier. Plus bas, suivre à droite un chemin large qui rejoint la D59.
5	12,3	Suivre le balisage n°9 pour atteindre un sentier dans les chênes verts. Traverser une route.
6	14,9	Tourner à gauche. Emprunter une longue montée technique. Suivre le balisage jusqu'à traverser une pinède.
7	19,5	Au carrefour, tourner à gauche, puis à nouveau à gauche. Plus loin, rejoindre un chemin devenant montant et caillouteux.
8	20,5	A une intersection, prendre à droite. Monter un sentier technique. Poursuivre à droite en sous-bois.
9	22,4	Couper le GR. Suit une portion technique dans les dalles de pierre et une montée ardue près des ruines du Château de Barry.
10	23,6	Passage à proximité des Caves Cathédrales. Continuer la route puis s'engager sur un chemin à gauche. Rejoindre les Carrières de Ste Juste.
11	24,5	A gauche, emprunter un sentier à travers bois. Plus loin s'engager dans une descente raide et technique.
12	26,3	A la route, prendre à droite. Continuer jusqu'à un croisement. Tourner à droite puis à gauche, longer la piscine. Rejoindre le point de départ.
Arrivée	28	

Realisation : Département de la Drôme - Service ESN - 05/2023 / Travaux : Comité départemental de cyclo tourisme 26 / © photo : Olivier Fayolle



- L A
D R O
M E -

LE DÉPARTEMENT

DRÔME SUD - PROVENCE

9 LES CARRIÈRES DE SAINTE JUSTE



- Saint-Paul-Trois-Châteaux
- 28 km
- 380 m
- 2h 45mn

Difficile

LES BONS PLANS VTT

Office de tourisme Drôme Sud Provence
04 75 96 59 60
www.drome-sud-provence.com

112



Partir avec la carte IGN est vivement recommandé. Prévoir eau et nourriture et des vêtements adaptés au VTT. Prévoir sa sortie en fonction de son niveau et de la météo.



ladrome.fr







9 LES CARRIÈRES DE SAINTE JUSTE

Départ : Place Chauvy

Balissage : 9 sur balise 

Légende :

-  sentier principal
-  poteau directionnel
-  waypoint
-  poteau directionnel et waypoint

0 200 400 m
Echelle : 1:30 000
© IGN Saint-Mandé

