

Montjoux est constitué de plusieurs hameaux dont celui de La Paillette. Le parcours, à la croisée de plusieurs vallées, permet, en passant d'une crête à l'autre par les chemins d'antan, d'en découvrir toutes les richesses.

Chiens tenus en laisse.

DESCRIPTIF PAS-A-PAS

- 1 Du centre du hameau de "La Paillette" (alt. 480m), passer le pont sur le Lez en direction de Montjoux puis prendre à gauche la voie sans issue balisée en jaune et rouge jusqu'au quartier « les Villes ».
- 2 Quitter ensuite cette route pour prendre le chemin de droite qui monte jusqu'au "Col de Marot" (alt. 771m). Très belle vue à l'est sur Miélandre.
- 3 Quitter les marques jaunes et rouges du GRP pour suivre à droite le balisage jaune. Marcher sur la piste principale en sous-bois en direction de l'ouest. Passer à côté des ruines de Rouvier (alt. 809m).
- 4 Au croisement "Près Rouvier" (alt. 780m) - (possibilité de rejoindre en 5mn le Col Imbert sans monter ni descendre) – continuer sur le sentier à droite qui descendra jusqu'au village.
- 5 Dépasser les Catinoux (maisons sur la droite). Suivre la piste au bord du Ravin de la Rielle, jusqu'au vieux village de "Montjoux" (alt. 460m).
- 6 Suivre la D330 en direction de La Paillette sur environ 1,5 km.

Les Bois de la Lance

Le sentier remonte une longue combe, couverte de bois ensoleillés composés de chênes pubescents, de pins sylvestres, de buis et de quelques vieux châtaigniers. Les ruines dispersées sur les pentes de la Lance racontent l'occupation humaine du siècle dernier. Après leur abandon, les pâturages se sont rapidement colonisés de genêts cendrés, puis des bois clairs que l'on traverse aujourd'hui. En altitude, à partir du Col Imbert, le hêtre s'impose sur les pentes fraîches, accompagné de rares sapins en voie d'extinction.

Réalisation : Département de la Drôme - Service ESN - 06/2023 / Textes : L. Audras / © photo : J.Y. Souchard



- L A
D R O
M E - LE DÉPARTEMENT

PAYS DE DIEULEFIT - BOURDEAUX

COLS MAROT ET IMBERT



- 📍 Montjoux
- 📏 9.2 km
- ⚠️ 350 m
- 🕒 3h

Assez facile

LES BONNS PLANS A PIED

Office de tourisme Dieulefit-Bourdeaux

Dieulefit : 04 75 46 42 49
Bourdeaux : 04 75 53 35 90
dieulefit-tourisme.com



Partir avec la carte IGN est vivement recommandé. Prévoir eau et nourriture et des vêtements adaptés à la marche. Prévoir sa sortie en fonction de son niveau et de la météo.



Départ : Parking au centre du hameau "La Paillette".

Balise : 

Effort :



Assez facile

Technicité :



Assez facile





Risque :



Assez faible



Légende :

-  sentier principal
-  poteau directionnel
-  point de passage
-  poteau directionnel et point de passage

