

Des remparts à la Drôme, cette randonnée vous permettra de découvrir le village perché du vieux Livron, le panorama du mont Rôti et, au bord de l'eau, la Réserve naturelle des Ramières.

Attention : circuit impraticable en période de crue de la Drôme.

DESRIPTIF PAS-A-PAS

- 1 Du parking derrière la médiathèque, utiliser la piste aménagée qui longe le petit square, puis la place Jean-Pierre-Vignot (stèle). Traverser l'avenue des Cévennes et emprunter le passage qui débouche sur le parking de l'hôtel de ville. Entrer dans le parc André-Granjon et prendre à gauche le sentier qui monte vers l'entrée de l'hôtel de ville.
- 2 Traverser le carrefour, suivre la rue en face sur 75 m, puis bifurquer à gauche dans la montée du Vieux-Marché. Vues sur Livron et la rive droite du Rhône. Au bout, virer à droite en épingle dans la rue François-Pie et continuer par le chemin qui longe l'esplanade.
- 3 Au bout de l'esplanade, le chemin devient un sentier de crête. Longer le cimetière, passer au pied de la tour du Diable, au poteau **Mont Rôti (alt. 190m)**, puis **La ruine du Pavillon (alt. 231m)**, avant de redescendre le long des vignes. A **La Francette (alt. 135m)**, prendre la petite route à droite pour atteindre **Champy (alt. 131m)**.
- 4 Suivre la D93a à gauche. Après le pont, à **Chante (alt. 135m)**, s'engager sur la piste. Franchir la passerelle métallique sur la voie ferrée et continuer par le chemin à gauche. Il entre à droite dans le bois.
- 5 Au poteau **Les Freydières (alt. 130m)**, prendre le sentier à droite, direction Livron par bord de Drôme. Il reste au sud de la voie ferrée et serpente sur 4 km entre celle-ci et la Drôme. Au bout, déboucher sur le pont à **Pont du commando Henri-Faure (alt. 114m)**.
- 6 Emprunter la rue à droite et retrouver le carrefour de l'aller. Entrer à gauche dans le parc de la mairie. Par l'itinéraire utilisé à l'aller, rejoindre le point de départ.

"Coteaux de Brézème", un vin à savourer

A Livron est produit un vin rare, de par sa superficie et sa production limitées au territoire de la commune. Les plantations sont cultivées en terrasses, sur la colline de Brézème dominant la vallée de la Drôme. Prolongeant l'ancien village perché, ce vignoble est déjà connu au Moyen Âge. Le vin est utilisé au xve siècle pour payer l'impôt en nature dû aux évêques, seigneurs de Livron. Il s'agit de l'appellation la plus méridionale des AOC Côtes du Rhône du Nord, c'est-à-dire utilisant essentiellement les cépages de syrah. Cette production donne un vin à la robe pourpre et brillante, dégageant des arômes où se retrouvent les petits fruits rouges (fraise des bois, framboise). Il est essentiellement commercialisé par des propriétaires-récoltants, en caves particulières, gage de sa qualité.

Réalisation : Département de la Drôme - Service ESN - 07/2023 / Textes : CD RP 26 / le photo : CD RP 26



VALLÉE DE LA DRÔME

CRÊTE DU BRÉZÈME



- 📍 Livron-sur-Drôme
- 📏 10.3 km
- ⚠️ 150 m
- 🕒 2h 45mn

Assez facile

LES BONS PLANS A PIED

Office de tourisme du Val de Drôme
04 75 63 10 88
valleedeladrome-tourisme.com



Partir avec la carte IGN est vivement recommandé. Prévoir eau et nourriture et des vêtements adaptés à la marche. Prévoir sa sortie en fonction de son niveau et de la météo.



Départ : Office de tourisme

Balises : 

Effort :



Assez facile

Technicité :

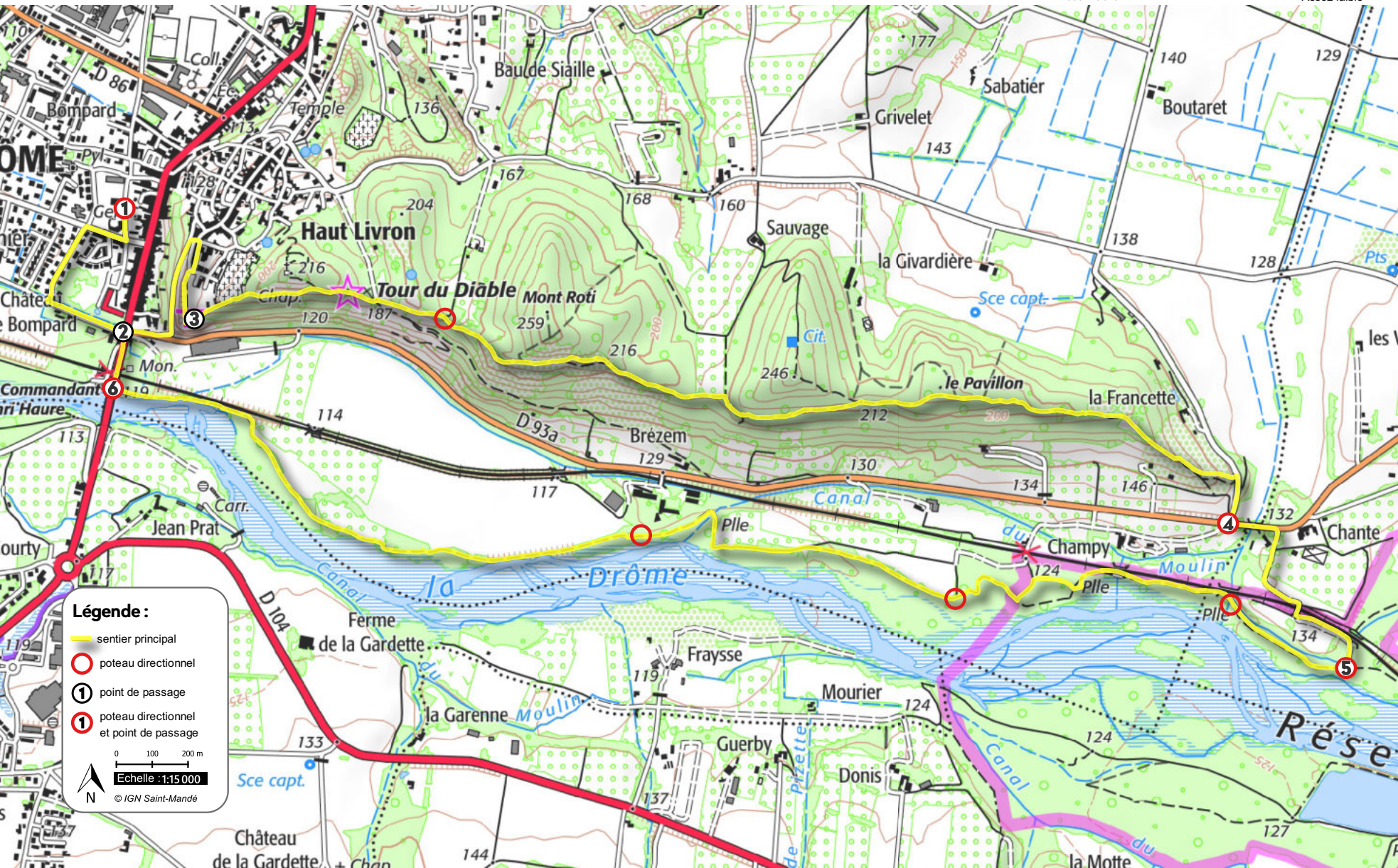


Assez facile





Risque :



Assez faible



Légende :

-  sentier principal
-  poteau directionnel
-  point de passage
-  poteau directionnel et point de passage

