

Du plateau Saint-Laurent à la montagne du Buègue, cette randonnée illustre parfaitement les paysages emblématiques des Baronnies : lavandes, buis, massifs calcaires et vautours.

**Variante possible : 9km, 3h.**

## DESCRIPTIF PAS-A-PAS

- 1 Depuis **Abbaye de Bodon (alt. 695m)**, suivre la route direction le **Rocher du Caire**. A **Bodon (alt. 700m)**, garder la direction **Rocher du Caire**. Suivre la piste dans la continuité de la route qui mène au parking des vautours et la croix du Rocher du Caire. Point de vue sur la vallée.
- 2 Juste avant la croix, à la borne **Rocher du Caire (alt. 780m)**, prendre sur la gauche le sentier qui longe les crêtes vers le Col de Saint-May. Atteindre le point culminant, puis redescendre jusqu'à **Champ du col (alt. 956m)**. Variante possible : suivre la large piste à gauche, direction **Abbaye de Bodon**.
- 3 Continuer tout droit vers le col de Saint-May. Au **Col de Saint-May (alt. 970m)**, prendre le sentier à droite vers **Ravine du col** qui descend dans les marnes et le bois en restant parallèle à la ravine. Rejoindre **Ravine du Col (alt. 800m)**.
- 4 Prendre le chemin à gauche direction **Col du Pensier**, franchir le ruisseau et monter dans la pente raide en face. Surveiller le départ d'un petit sentier sur la droite et passer devant les ruines d'une vieille ferme. Continuer et dépasser une autre ruine avant d'arriver au **Col du Pensier (alt. 1002m)**.
- 5 Descendre par la large piste pour rejoindre la vallée du **Léoux**. Continuer tout droit quand la piste devient route et enchaîner deux lacets consécutifs.
- 6 Avant le petit pont, au poteau **Léoux (alt. 775m)**, bifurquer à gauche en direction du **Chemin du Buègue** en restant sur la piste principale.
- 7 Au **Chemin du Buègue (alt. 760m)**, poursuivre tout droit vers **Source des Aumas** sur la piste principale qui s'élève sur près de 2 km. Au lieu-dit **La Botte**, contourner la maison par la piste la plus à gauche qui continue à flanc avec vue sur Saint-May en contrebas.
- 8 En changeant de versant, surveiller sur la gauche le départ d'un sentier qui quitte la piste et redescend vers le plateau. Après quelques raides portions en descente et plusieurs lacets, atteindre la route.
- 10 A **Source des Aumas (alt. 590m)**, tourner à gauche et remonter jusqu'au parking.

### L'Espace naturel sensible de Villeperdrix

L'Espace naturel sensible de Villeperdrix est un espace naturel reconnu par le Département pour son intérêt paysager et écologique. Géré par le Conservatoire d'Espaces Naturels Auvergne-Rhône Alpes, le site permet de partir à la découverte de la faune et de la flore du site grâce aux outils d'informations à la disposition du grand public. Genévrier de Phénicie, Tichodrome échelette, ophrys abeille, truites fario, tout est réuni pour faire vivre une grande diversité d'animaux et de végétaux pour la plupart protégés.

Réalisation : Département de la Drôme - Service ESN - 08/2023 / Textes : CC BDP / © photo : Robin Paya



LE DÉPARTEMENT

## BARONNIES EN DRÔME PROVENÇALE

# DU BUÈGUE AU CAIRE



- 📍 Saint-May
- 📏 15 km
- ⚠️ 700 m
- 🕒 5h

**Assez difficile**

# LES BONS PLANS A PIED

Office de tourisme des Baronnies en Drôme Provençale

04 75 26 10 35

baronnies-tourisme.com



Partir avec la carte IGN est vivement recommandé. Prévoir eau et nourriture et des vêtements adaptés à la marche. Prévoir sa sortie en fonction de son niveau et de la météo.



Départ : Abbaye de Bodon.

Balises : 

Effort :



Assez difficile

Technicité :




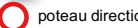
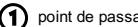
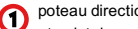
Peu difficile

Risque :



Peu élevé

### Légende :

-  sentier principal
-  poteau directionnel
-  point de passage
-  poteau directionnel et point de passage

0 200 400 m

Echelle : 1:25 000

© IGN Saint-Mandé

