



EN BALADE À CHAMPOS ET AU BOIS DE SIZAY

Petite randonnée avec de nombreux atouts ! Elle longe la rivière pour rejoindre le lac de Champos, prend de la hauteur et offre de superbes vues sur le Vercors et la Drôme des Collines et se termine par le bois de Sizay et la combe de Chaloray.

DESCRIPTIF PAS-A-PAS

- 1 Depuis le parking, descendre sous le pont et prendre le chemin qui remonte la rivière Herbasse en direction du Lac de Champos.
- 2 Arriver au Domaine de Champos, passer devant le camping et contourner le lac par la gauche. Suivre la route jusqu'au poteau **Champos (alt. 240m)**.
- 3 Prendre à gauche sous la route, puis à la sortie du tunnel contourner le champ par la droite et bifurquer à droite en direction des roches sableuses (saffres). Continuer le long du grillage, le sentier monte dans les bois sur environ 800m, puis il rejoint la route.
- 4 Continuer sur la route environ 300m, admirer au loin à droite la chaîne du Vercors. Au manège à chevaux, prendre à gauche sur la route jusqu'aux **Pinates (alt. 336m)**.
- 5 Tourner à gauche pour rejoindre le carrefour **Balayer (alt. 330m)** continuer tout droit en suivant la direction Bois de Sizay, puis sur le sentier à droite qui redescend dans la forêt.
- 6 À **Combe du Frêne (alt. 300m)**, prendre le chemin à gauche en direction de **Combe du Loup**. Suivre le chemin principal, sableux et ombragé, sur environ 3km, en passant par **Combe du Loup (alt. 260m)** et **Combe Oternaud (alt. 255m)**.
- 7 Arriver aux **Bâties (alt. 226m)**, le chemin sort de la combe Oternaud et suit la route en gravier sur 1km pour rejoindre le **Pont de Chabran (alt. 220m)** et le parking.

Bois de Sizay

La forêt communale de Saint-Donat s'étend sur 120ha. Cette forêt feuillue, à moins de 10km de l'agglomération romanaise, est très fréquentée, plusieurs boucles de randonnées balisées la traversent et une aire d'accueil avec parking et panneaux d'informations a été créée à l'entrée sud.

Le Lac de Champos

Ce plan d'eau de 9ha est un site très apprécié pour la baignade. La base de loisirs offre de nombreuses activités pour toute la famille.

Le sentier RandoCroquis

Le Bois de Sizay accueille le premier sentier RandoCroquis créé en France. Il propose une initiation au dessin et au croquis. D'une longueur d'environ 2km, le sentier est équipé d'une dizaine de stations permettant de s'installer pour réaliser les exemples proposés. Chaussures de marche, carnet de croquis et crayons vous seront indispensables pour profiter de cette expérience.



LE DÉPARTEMENT

ARDÈCHE HERMITAGE

EN BALADE À CHAMPOS ET AU BOIS DE SIZAY



- 📍 Saint-Donat-sur-l'Herbasse
- 📏 8.3 km
- ⚠️ 120 m
- 🕒 3h

Assez facile

LES BONNS PLANS A PIED

Ardèche Hermitage Tourisme
04 75 08 10 23
ardèche-hermitage.com



Partir avec la carte IGN est vivement recommandé. Prévoir eau et nourriture et des vêtements adaptés à la marche. Prévoir sa sortie en fonction de son niveau et de la météo.



ladrome.fr

EN BALADE À CHAMPOS ET AU BOIS DE SIZAY

Départ : Pont de Chabran (à 2km de St Donat sur la D67)

Balises : 

Effort :



Assez facile

Technicité :

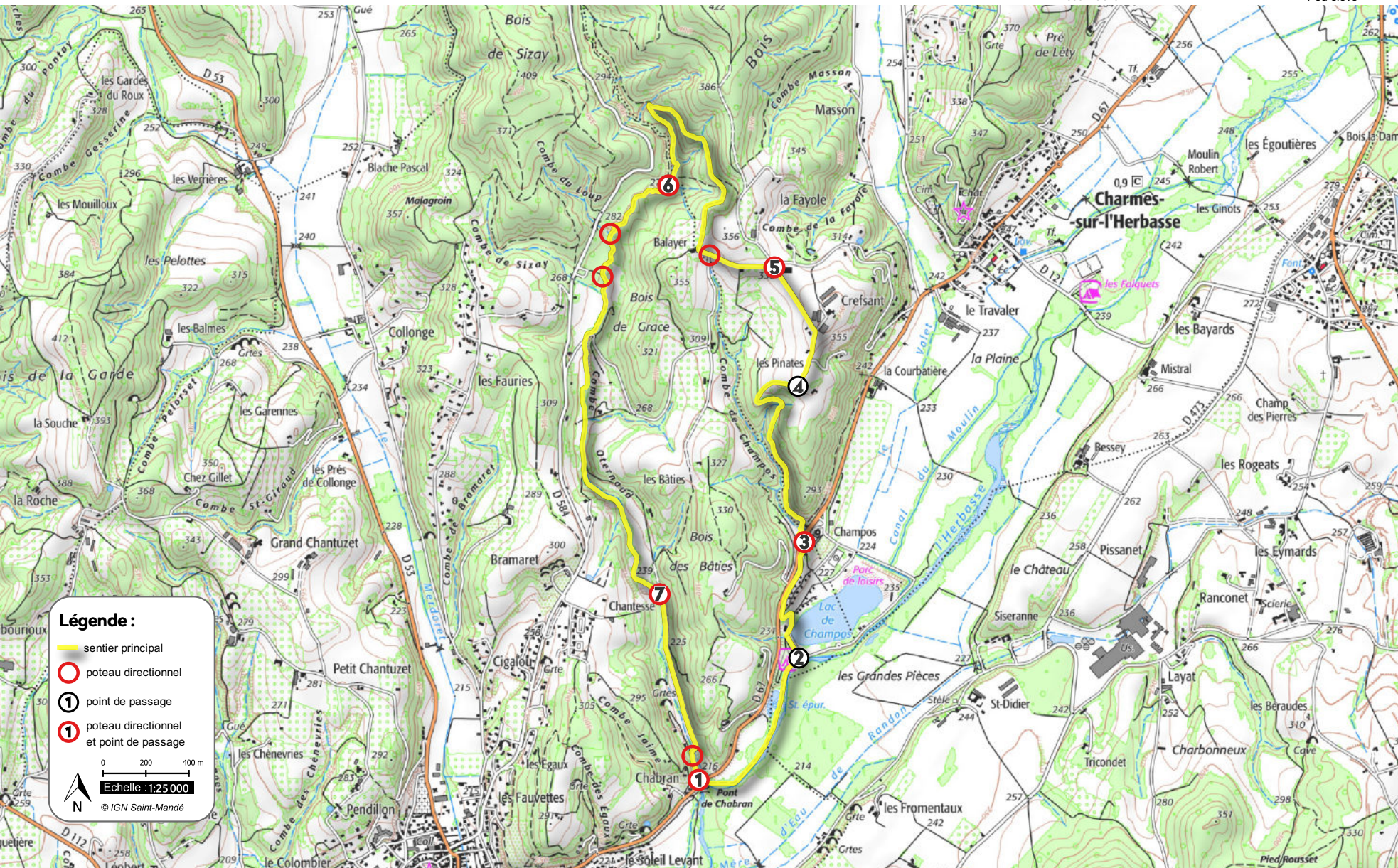


Peu difficile





Risque :



Peu élevé



Légende :

-  sentier principal
-  poteau directionnel
-  point de passage
-  poteau directionnel et point de passage

