

Parcours de randonnée agrémenté de panneaux thématiques. Ce sentier pédagogique, entre plaine et montagne, fera la joie des familles, avec pour chaque panneau une question-jeu pour enfant et une question-jeu pour adulte.

Deux possibilités s'offrent à vous pour découvrir ces questions-jeu : scanner les QR codes des panneaux ou se procurer un dépliant avec les questions (OT de Valence, OT de Romans, mairie et épicerie d'Hostun).

DESCRIPTIF PAS-A-PAS

- 1 Depuis **Hostun - St Martin (l'église) (alt. 292m)**, prendre en direction du sud-ouest et passer le poteau **Hostun - St Martin (alt. 280m)**. Prendre à gauche le premier chemin de terre. Traverser la route du château, passer à droite du portail et continuer plein sud. Aux **Carrières (alt. 336m)**, redescendre à droite, contourner le château et la maison voisine par la gauche, descendre par un chemin jusqu'au croisement de La Voue, ou **La Rey - Combe Blanche (alt. 295m)**.
- 2 Prendre en face, au nord-ouest, sur 80 m, puis le sentier qui descend à droite, plein nord. Plus bas, sur la petite route revêtue, laisser à gauche un chemin qui monte et prendre en dessous, le long d'un pré. En bas, voir le puits à gauche, et revenir sur le village.
- 3 Au poteau **Hostun - St Maurice (alt. 240m)**, prendre à gauche, longer le parking de La Patache, le jardin public, La Poste, et chercher le pressoir sur votre droite. Dans l'avenue des maronniers prendre à droite, vers l'église, longer l'école, la rue du charron, traverser la route, prendre le chemin piétonnier qui arrive au coin du cimetière.
- 4 Prendre la route à gauche et continuer tout droit (Les Perrières). Prendre la première petite route à droite, monter sur le chemin de la Mine. Au croisement **Quartier des marchands (alt. 310m)**, chercher le panneau 13, vers le sud. Revenir quelques pas en arrière, sur la route qui descend au nord-est, la Combe de Saron. Aux Guerbys, (route étroite) monter à droite, le chemin des Paillonnières sur 20m et prendre à droite, sous un poteau EDF, le sentier qui monte sur 350m.
- 5 Aux **Sablons (alt. 355m)**, prendre à droite jusqu'à **La Roche (alt. 360m)**. Suivre la petite route au sud-ouest sur 350m. Enfin, prendre le chemin à gauche, qui monte, puis redescend sur Saint-Martin.

Hostun, ses noyaies et son vieux pressoir.

Le pressoir, pour obtenir essentiellement de l'huile de noix, installé vers 1890 au bas de la grande rue, au nouveau quartier Saint-Maurice, attirait les badauds, comme la forge. Il a fonctionné pendant 70 ans.

Chaque ferme avait quelques noyers, voire quelques rangées, à usage familial. Le terme de « noyaie » n'existait pas : il est absent des vieux dictionnaires. Vers 1970, avec le remembrement, des noyaies de plusieurs centaines de plants se multiplient rapidement. Le pressoir ne correspond plus du tout aux besoins actuels : on trouve aujourd'hui 300 hectares de noyers, soit 30 000 pieds.

Réalisation : Département de la Drôme - Service ESN - 06/2023 / Textes : CDRP 26 / © photo : CDRP26



- LA
D R Ô
M E -
LE DÉPARTEMENT

VALENCE ROMANS TOURISME

L'HOSTUNOISE



- 📍 Hostun
- 📏 6.2 km
- ⚓ 230 m
- 🕒 2h 30mn

Assez facile

LES BONS PLANS
A PIED

Office de Valence Romans Tourisme

à Valence : 04 75 44 90 40

www.valenceromanstourisme.com



Partir avec la carte IGN est vivement recommandé. Prévoir eau et nourriture et des vêtements adaptés à la marche. Prévoir sa sortie en fonction de son niveau et de la météo.



Départ : Parking à proximité de l'église St-Martin

Balissage : 

Effort :



Assez facile

Technicité :

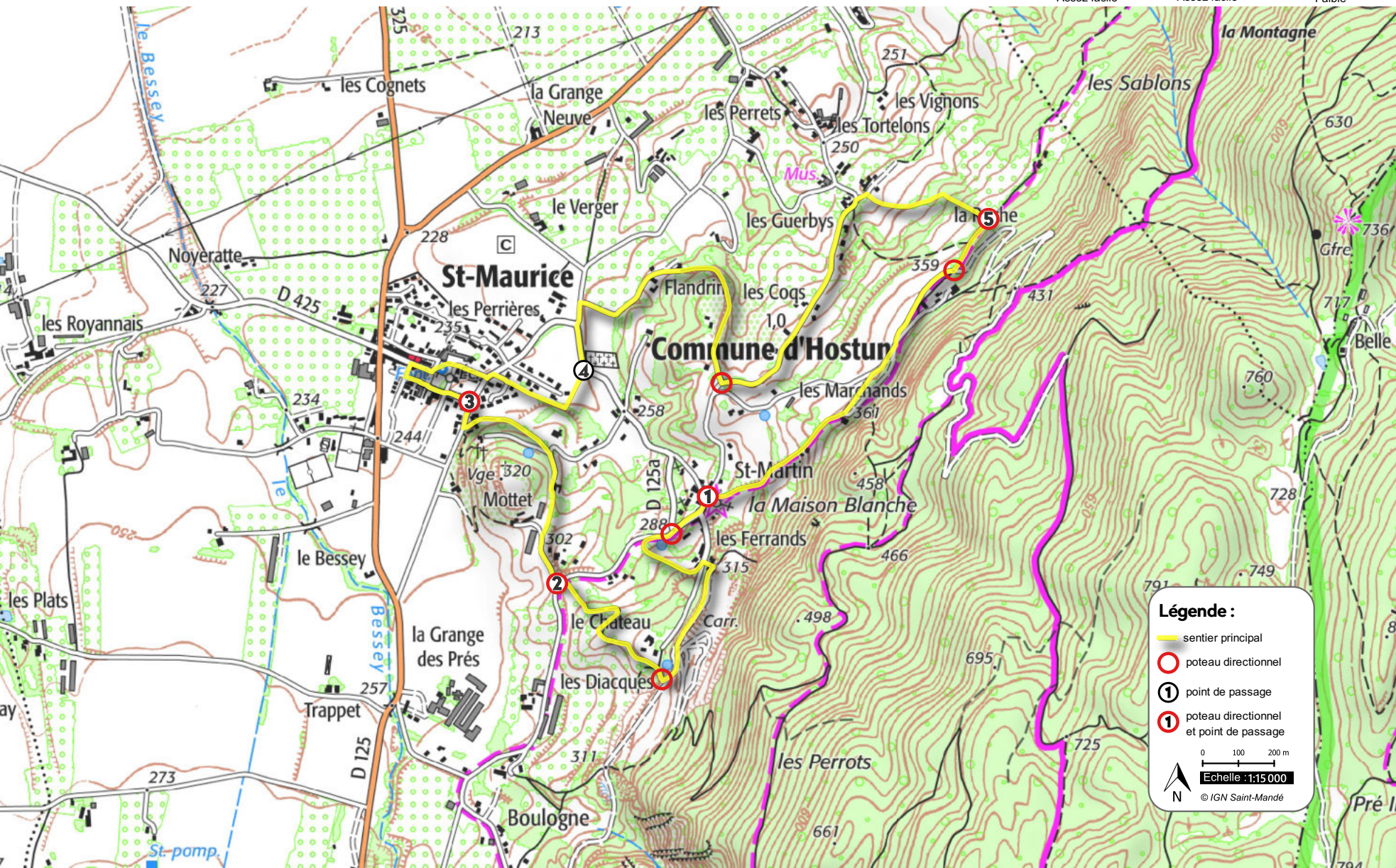


Assez facile





Risque :



Faible



Légende :

-  sentier principal
-  poteau directionnel
-  point de passage
-  poteau directionnel et point de passage

0 100 200 m

Echelle : 1:15 000

© IGN Saint-Mandé