

La commune de Crupies marque la fin du Roubion montagnard. La rivière amorce ici une longue courbe vers l'occident. Ce parcours tout en douceur, sillonne des paysages baignés de la lumière du couchant.

Chiens interdits, même tenus en laisse (passage dans parcs d'élevage).

DESCRIPTIF PAS-A-PAS

- 1 Depuis le parking de "Pont de Soubriou" (alt. 440m), marcher 500m sur la route des Tonils et prendre le premier chemin à droite.
- 2 Traverser la rivière du Soubriou à gué, passer sous la maison du Sirailot puis prendre à gauche devant le gros rocher. Poursuivre sur le sentier qui bifurque à droite et entre en sous-bois. Monter pour atteindre une petite crête puis poursuivre sur le chemin qui serpente entre les résineux. Partir ensuite à gauche sur un large chemin pour rejoindre Les Servins, passer devant la maison et atteindre la D330.
- 3 Emprunter la route à droite, après plus de 500m passer devant un grand bâtiment agricole. Dans le 2ème virage, quitter la route pour partir à droite sur la zone de dégagement puis prendre le chemin à gauche en contre-bas.
- 4 Passer devant le poteau "Le Pérouty" (alt. 522m) et continuer en direction de la Chapelle Saint-Jean.
- 5 Traverser le petit ruisseau et remonter en face puis, après environ 100m, prendre le sentier à gauche. Rejoindre la route goudronnée, la suivre à gauche et, à l'intersection suivante, partir à droite après la maison. Admirez à droite la Chapelle Saint-Jean, église romane du XIe siècle.
- 6 A la "Chapelle Saint-Jean" (alt. 505m) descendre à droite sur la route puis, tout de suite après, emprunter le chemin à droite. Passer une clôture (à refermer) pour traverser une zone de pâturage. Continuer ensuite sur les marnes et à travers les buis puis rejoindre la crête.
- 7 Atteindre la D70, à emprunter à droite. Poursuivre pour rejoindre peu de temps après le point de départ.

La Chapelle Saint-Jean

La chapelle a été construite sur un site gallo-romain, certainement sur les ruines d'un édifice plus ancien mais qui n'a, à ce jour, pas été identifié. Au XIe siècle, Gontardus et ses fils, seigneurs des fermes de Bourdeaux, cèdent l'église à l'abbaye bénédictine de Savigny. Le Pape Pascal II confirme par écrit cette donation en 1107, c'est la 1ère trace écrite de l'église Saint-Jean-Baptiste de Crupies (« ecclesia Cripies »). Initialement vouée au catholicisme, elle est accordée au culte protestant par décret napoléonien en 1806. Le désormais Temple sera en activité jusqu'en 1904, date à laquelle il est désaffecté. La chapelle Saint-Jean est inscrite à l'Inventaire Supplémentaire des Monuments Historiques en 1981.

Réalisation : Département de la Drôme - Service ESN - 06/2023 / Textes : CCDB et Département de la Drôme - / © photo : Benjamin Contier



LE DÉPARTEMENT

PAYS DE DIEULEFIT - BOURDEAUX

LA CHAPELLE SAINT-JEAN



- 📍 Bourdeaux
- 📏 5.8 km
- ⚠️ 120 m
- 🕒 1h 45mn

Facile

LES BONS PLANS A PIED

Office de tourisme Dieulefit-Bourdeaux

Dieulefit : 04 75 46 42 49
Bourdeaux : 04 75 53 35 90
dieulefit-tourisme.com



Partir avec la carte IGN est vivement recommandé. Prévoir eau et nourriture et des vêtements adaptés à la marche. Prévoir sa sortie en fonction de son niveau et de la météo.



Départ : Parking de Pont de Soubriou
(alt. 440m).

Balissage : 

Effort :



Facile

Technicité :

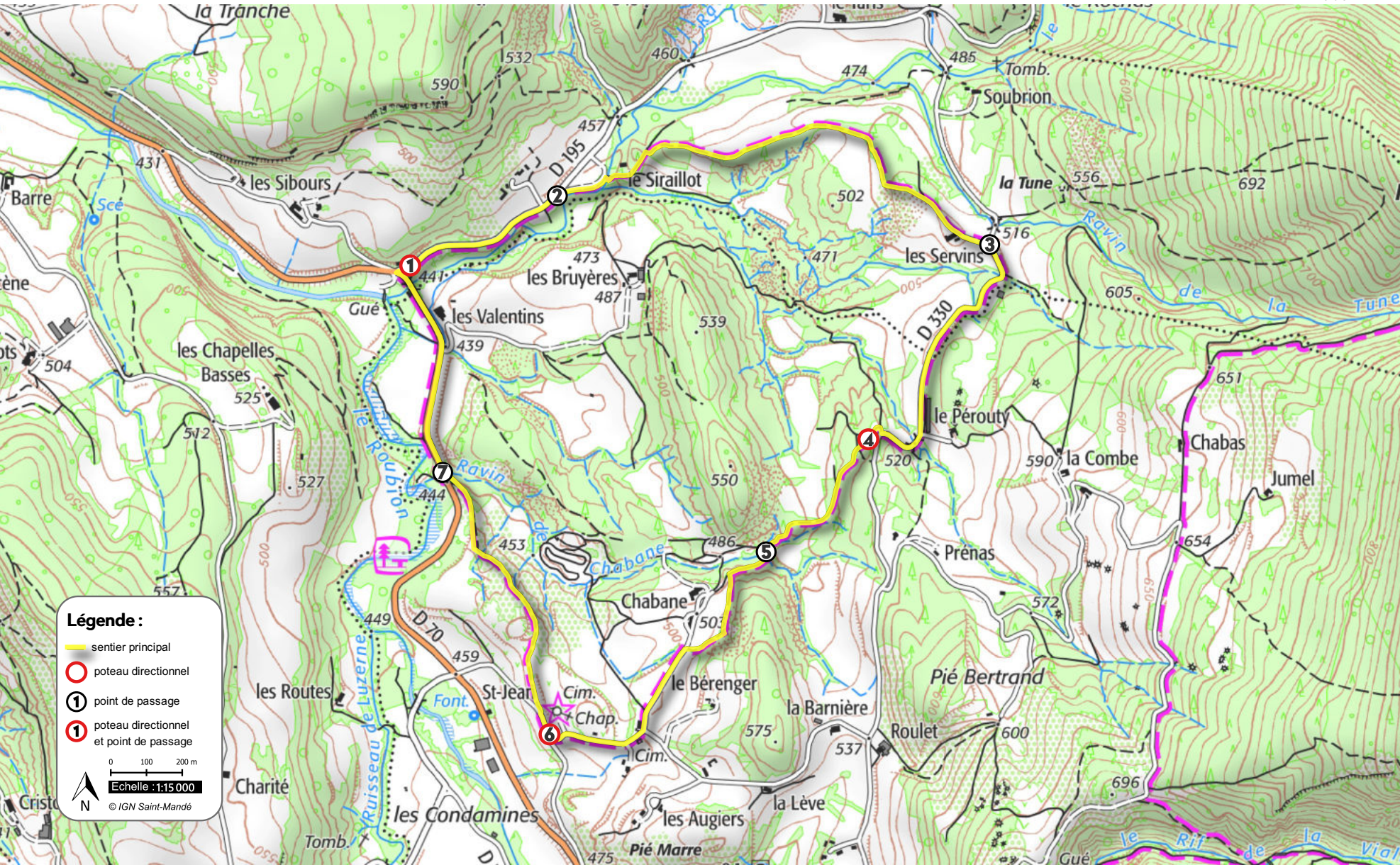


Facile





Risque :



Faible



Légende :

-  sentier principal
-  poteau directionnel
-  point de passage
-  poteau directionnel et point de passage

0 100 200 m

Echelle : 1:15 000

© IGN Saint-Mandé