

Du fameux plateau des Chaux, petite plaine agricole encore préservée par des pratiques traditionnelles, vous attendrez les hauteurs de la montagne de Lozeron et profiterez d'un panorama à 260°.

## DESCRIPTIF PAS-A-PAS

- 1 Depuis **Jozonières (alt. 455m)**, s'engager sur le chemin à gauche. Il dessine un coude à droite après avoir dépassé deux maisons, oblique à gauche, puis grimpe plein nord et débouche sur une route goudronnée. Continuer tout droit. À la patte d'oie, bifurquer à gauche et atteindre **Lozeron (alt. 550m)**.
- 2 Poursuivre en face en suivant la direction Serre du Bois. Le large chemin d'abord à plat (vue sur le synclinal de Saoû) dépasse Rama, puis s'élève à flanc.
- 3 Au poteau **Serre du Bois (alt. 592m)**, continuer tout droit l'ascension, direction Vautour. Bifurquer sur le sentier à gauche. A l'orée du bois, poursuivre par la piste qui longe le champ par la gauche, puis s'engager sur le sentier à droite. Vue sur le village de Gigors et le plateau du Savel dans la montée.
- 4 Au poteau **Vautour (alt. 839m)**, emprunter la piste forestière à droite, direction Perrache. Elle s'élève en sous-bois, serpente à flanc, dépasse une bergerie et traverse le plateau. Vue sur le Diois et le synclinal de Saoû.
- 5 Au poteau **Perrache (alt. 854m)**, descendre en face, direction Lozeron. Au poteau **La Côte (alt. 802m)**, dévaler le chemin à droite jusqu'à Lozeron. Panorama à 260° de gauche à droite sur le rocher du Vellan, le sommet pyramidal du Merly, le synclinal perché de Saoû et celui de Saint-Pancrace. Par l'itinéraire utilisé à l'aller, redescendre au parking.

## Extraordinaires orchidées

La vallée de la Gervanne est un secteur de prédilection pour les amateurs d'orchidées. On peut y observer une quarantaine d'espèces, soit près de la moitié des variétés présentes dans le département. Parmi ce florilège botanique, la montagne de Lozeron dissimule deux joyaux : l'ophrys de la Drôme – Ophrys drumana – endémique dans le sud-est de la France, décrit pour la première fois à Plan-de-Baix et le remarquable orchis tridenté – Neotinea tridentata. Ces deux espèces sont protégées au niveau national. Les pelouses bien exposées accueillent également une riche flore calcicole aux fortes affinités méditerranéennes.





Réalisation : Département de la Drôme - Service ESN - 07/2023 / Textes : CDRP 26 / photo : CDRP26



## VALLÉE DE LA DRÔME

# LA MONTAGNE DE LOZERON



-  Gigors-et-Lozeron
-  12 km
-  450 m
-  4h 00mn

**Assez facile**

# LES BONS PLANS A PIED

Office de tourisme du Val de Drôme  
04 75 63 10 88  
valleedeladrome-tourisme.com



Partir avec la carte IGN est vivement recommandé. Prévoir eau et nourriture et des vêtements adaptés à la marche. Prévoir sa sortie en fonction de son niveau et de la météo.







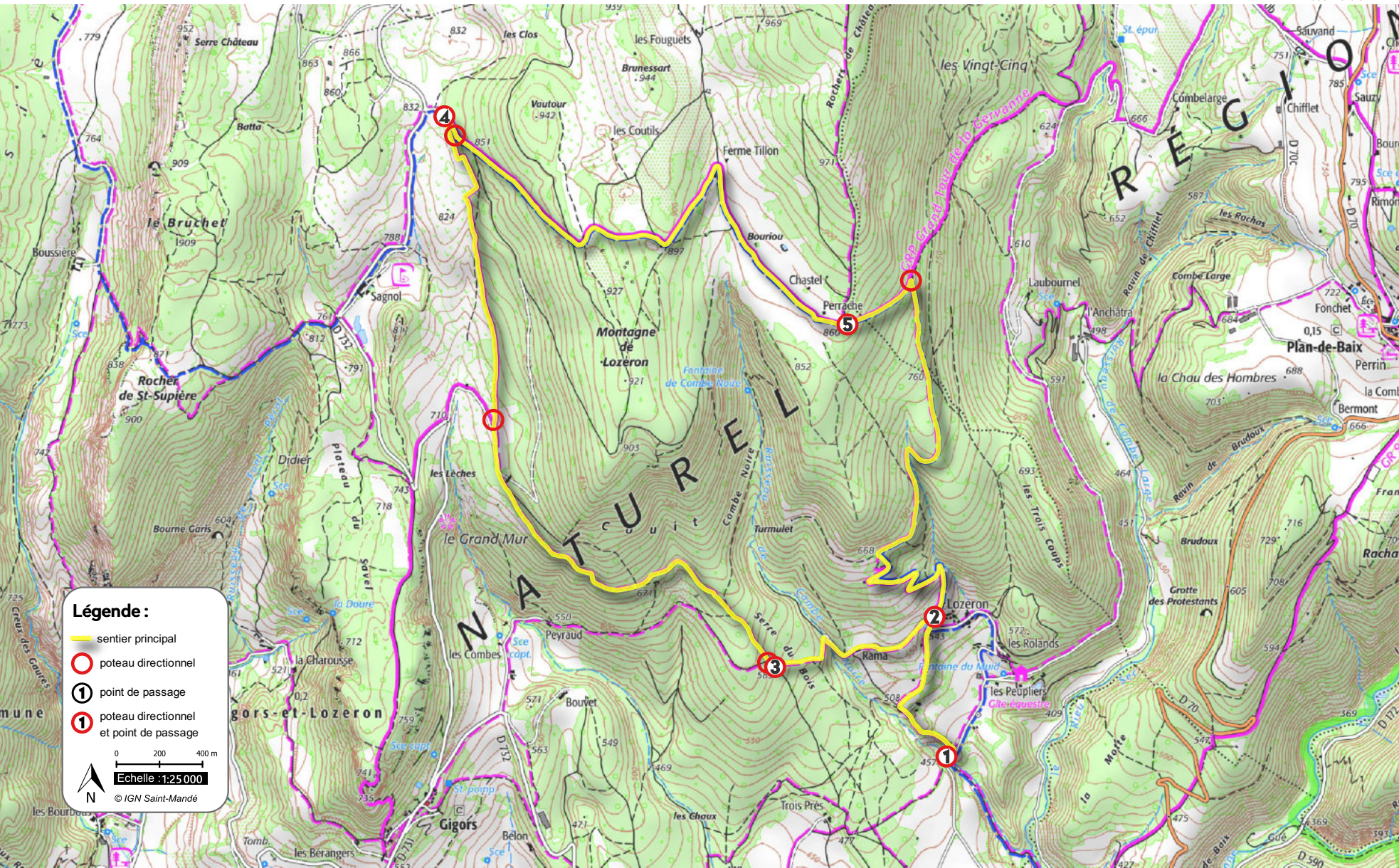
Assez facile







Assez facile



Assez faible



Légende :

-  sentier principal
-  poteau directionnel
-  point de passage
-  poteau directionnel et point de passage

