

Un parcours varié pour cette randonnée qui permet de découvrir l'étang du Mouchet (zone humide remarquable) et le château du Mouchet. Le Bois de l'Âne constitue la partie forestière avant le retour au village par les coteaux.

## DESCRIPTIF PAS-A-PAS

- De la Place du Café, rejoindre le poteau **Chavannes (alt. 193m)**. Suivre la direction du Mouchet en empruntant la D115 vers Chantemerle-les-Blés.
- Tourner à droite juste avant le petit pont et suivre le chemin le long du ruisseau jusqu'à l'étang du Mouchet. Prendre alors la route à gauche, passer devant le château, continuer tout droit jusqu'à la croix au carrefour **Le Mouchet (alt. 203m)**. Tourner à droite sur le chemin goudronné.
- Au bout, prendre à droite vers le château, et à son niveau, suivre le chemin sableux sur la gauche. Continuer toujours tout droit sur pour rejoindre une route. Prendre à gauche en remontant, puis au niveau d'une ferme, virer à droite et longer le bois. Passer près d'une maison, continuer entre les vergers par le chemin de gauche, et rejoindre le croisement du **Bois de l'Âne (alt. 215m)**.
- Tourner alors à droite. Au bout de la vigne, suivre à gauche le sentier qui entre dans le bois, et plus loin, au niveau d'un champ, rester à gauche. Dans les bois, prendre deux fois à gauche. Bien se référer au balisage jaune.
- Descendre vers une ferme. Suivre la route et plus loin, prendre encore à gauche, un sentier sableux qui remonte légèrement. Soyez attentifs, le sentier est parfois masqué par quelques feuillages. Traverser le bois pour retrouver le croisement du **Bois de l'Âne (alt. 215m)**. Tourner à droite, plus loin, passer devant une ferme. Rejoindre et traverser la route, passer entre les deux haies. Au bout, passer devant une borne indiquant **Les Carrières**.
- Prendre à gauche la départementale, la traverser pour emprunter le chemin tout de suite à droite. Passer sous la ligne haute tension, continuer sur le chemin jusqu'à atteindre le croisement **Les Carrières (alt. 240m)**.
- Prendre à gauche le sentier sablonneux. Peu après, prendre à droite, passer sous la ligne haute tension. Bientôt, le chemin débouche sur un chemin en gravier. Rejoindre le croisement **Les Sables (alt. 221m)**.
- Tourner à gauche puis plus loin retrouver le goudron, continuer tout droit pour atteindre la départementale. La suivre à droite pour rejoindre Le Mouchet puis retrouver le chemin emprunté à l'aller pour retourner à Chavannes.

## L'étang du Mouchet et ses herbiers aquatiques

Situé en aval des sources de la Veauane, sur la commune de Chavannes, l'étang du Mouchet existe dans sa forme actuelle depuis 1750 (reconstruction de la digue emportée). A vocation piscicole pendant plusieurs siècles, ce site dispose de vestiges bien conservés, principalement le vivier à poissons situé au nord du tènement. Ce bel ensemble est recouvert de nénuphars, on distingue également un important herbier aquatique lorsque les épis floraux sortent de l'eau. Vitaux pour la vie aquatique, ces herbiers sont menacés par la présence de poissons herbivores. Propriété de la commune de Chavannes, il est classé depuis 2010 Espace Naturel Sensible (ENS) par le Département de la Drôme. En 2014 un sentier pédagogique et touristique a été aménagé sur 1500m, faisant de l'étang un lieu très apprécié pour la promenade mais aussi pour l'observation de la nature et de la zone humide.

Réalisation : Département de la Drôme - Service ESN - 08/2023 / Textes : J. Joud et SMABH / © photo : Syndicat Mixte de la Drôme des Collines



LE DÉPARTEMENT

## ARDÈCHE HERMITAGE

# LE BOIS DE L'ÂNE



-  Chavannes
-  9.3 km
-  72 m
-  3h 30mn

**Assez facile**

# LES BONS PLANS A PIED

Ardèche Hermitage Tourisme  
04 75 08 10 23  
ardeche-hermitage.com



Partir avec la carte IGN est vivement recommandé. Prévoir eau et nourriture et des vêtements adaptés à la marche. Prévoir sa sortie en fonction de son niveau et de la météo.



Départ : Place du Café, restaurant "A l'Auberge"

Balisateur : 

Effort :



Assez facile

Technicité :

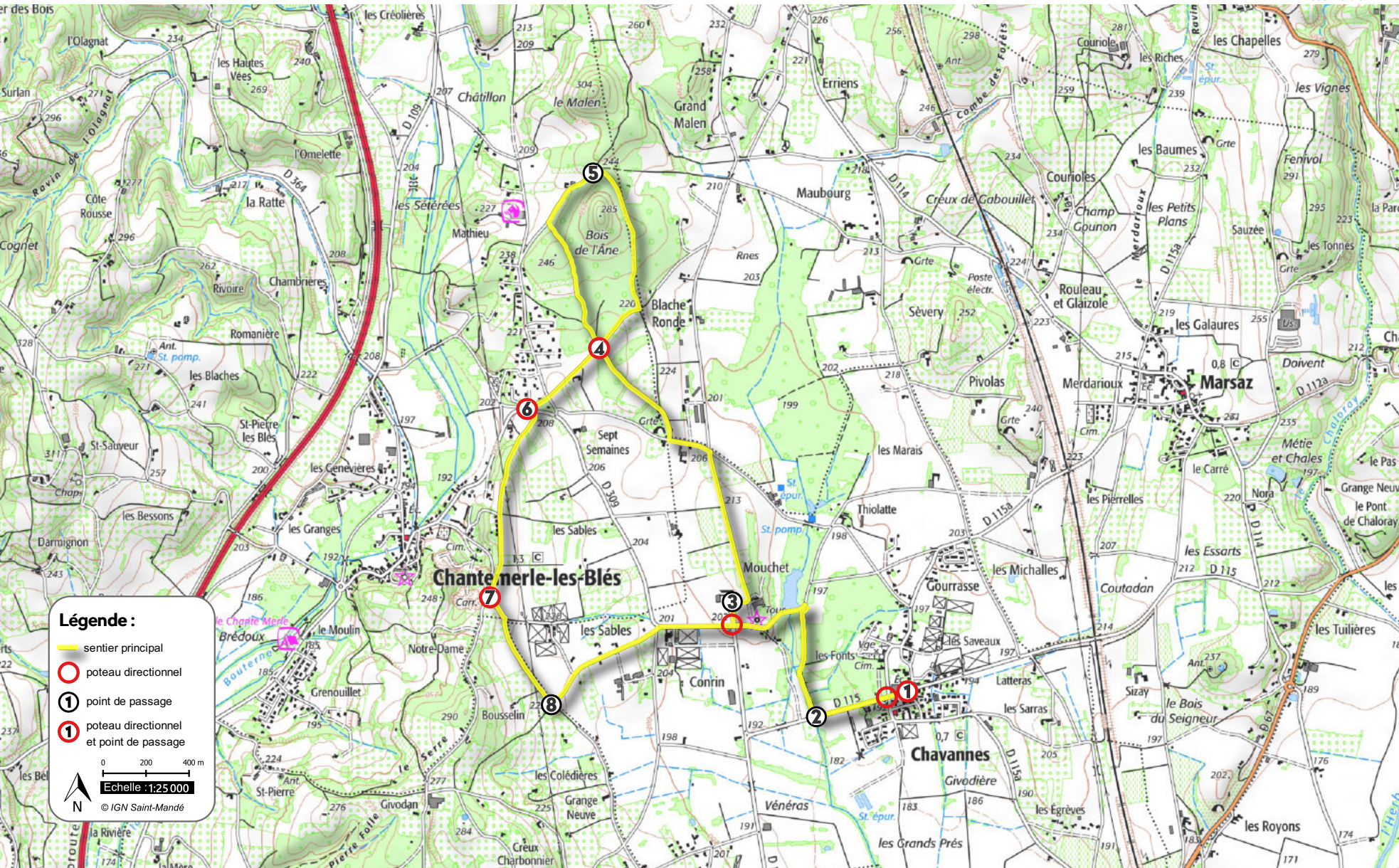


Assez facile





Risque :



Assez faible



### Légende :

-  sentier principal
-  poteau directionnel
-  point de passage
-  poteau directionnel et point de passage

0 200 400 m  
Echelle : 1:25 000  
© IGN Saint-Mandé