

Cette promenade aux paysages variés, le plus souvent à découvert, mais parfois dans les pinèdes claires ou dans les buis propose en été des baignades possibles dans le Roubion.

## DESCRIPTIF PAS-A-PAS

- 1 À la sortie du parking, au poteau **Francillon-sur-Roubion (alt. 360m)**, descendre à gauche sur la D197 (route de Félines), faire 150 m.
- 2 Prendre la petite route qui part à droite juste avant la croix. Au bout (intersection marquée d'un calvaire), arriver sur la D613.
- 3 Prendre à gauche et suivre le goudron sur 1,2 km, jusqu'à **Farnier (alt. 350m)**.
- 4 Emprunter le chemin montant à la ferme, traverser la cour (chien en liberté), le chemin monte derrière. À la fourche, prendre à droite.
- 5 Prendre à gauche, le chemin longe la prairie avant d'entrer dans le bois.
- 6 Bifurquer à droite sur le large chemin (beau panorama sur la plaine des Geays et le massif de Saoû). Continuer toujours tout droit pour rejoindre le sentier qui descend dans le buis (ravin à gauche).
- 7 Le sentier descend et débouche aux **Baumes (alt. 312m)**, au coin d'un parc. Continuer à gauche, le large chemin domine le Roubion et passe devant l'entrée des grottes de Baume Claire et Baume Sourde. 200 m plus loin, le chemin passe entre des maisons. Continuer sur la route.
- 8 Arrivé aux **Faures (alt. 310m)**, continuer à gauche sur la route direction **Farnier**. À l'intersection suivante, continuer tout droit pour rester au pied du Quinson. La petite route passe sous une ferme et débouche sur une piste. Suivre cette piste qui devient un chemin juste après la ferme de Buache, puis un sentier. Garder ce sentier irrégulier contournant Quinson. Le sentier descend plein sud en s'éloignant de Quinson, traverse le ruisseau de Pisselièvre.
- 9 Prendre à gauche sur D613. Rejoindre **Farnier (alt. 350m)** et reprendre l'itinéraire emprunté à l'aller pour rejoindre le point de départ.

## Le château de Soyans

Les ruines encore majestueuses dominent le vieux village de Soyans. Placé au-dessus du Roubion et dominant à la fois l'entrée de la Valdaine et celle de Bourdeaux, le château a eu une position intermédiaire utilement exploitée. Construit au milieu du xive siècle, il est acheté quelques années plus tard par Diane de Poitiers. Vers 1626, il devient le théâtre des guerres de Religion et c'est un siècle plus tard qu'il a été pillé et incendié par les villageois. On dit que le brasier dura deux jours ! Aujourd'hui les remparts ont été renforcés et une partie des ruines stabilisées, vous pourrez donc contempler en sécurité l'oeuvre du temps et de l'histoire sur ce château.

Réalisation : Département de la Drôme - Service ESN - 08/2023 / Textes : CDRP26 / © photo : Laurent Lapanouze



LE DÉPARTEMENT

## VALLÉE DE LA DRÔME

# LE GRAND QUINSON



- 📍 Francillon-sur-Roubion
- 📏 10.3 km
- ⚠️ 127 m
- 🕒 2h 30mn

**Assez facile**

# LES BONS PLANS A PIED

Office de tourisme du Val de Drôme  
04 75 63 10 88  
valleedeladrome-tourisme.com

 112



Partir avec la carte IGN est vivement recommandé. Prévoir eau et nourriture et des vêtements adaptés à la marche. Prévoir sa sortie en fonction de son niveau et de la météo.

Départ : Parking à l'entrée du village

Balisateur : 

Effort :



Assez facile

Technicité :

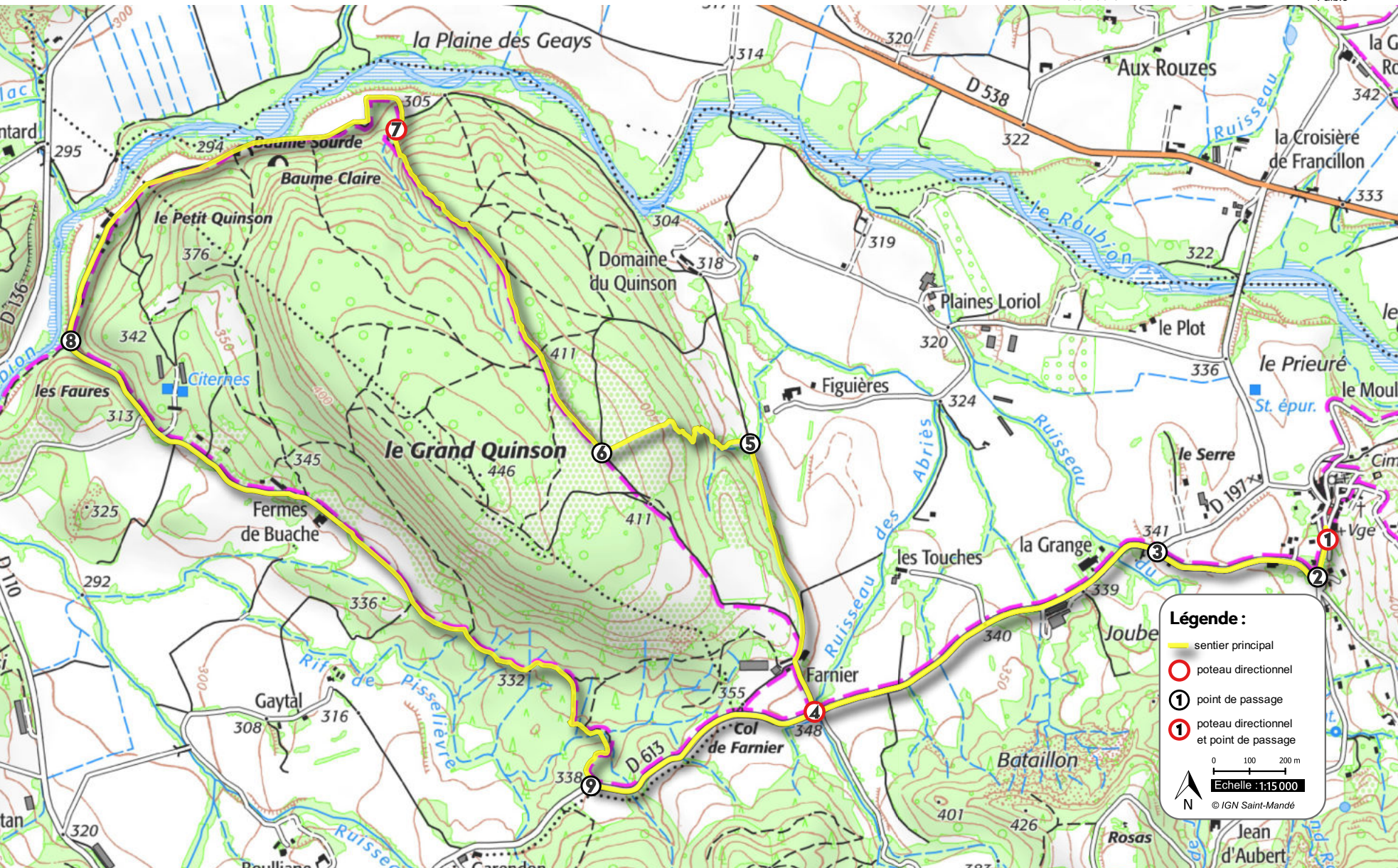


Facile





Risque :



Faible



**Légende :**

-  sentier principal
-  poteau directionnel
-  point de passage
-  poteau directionnel et point de passage

0 100 200 m

Echelle : 1:15 000

© IGN Saint-Mandé