

Sur le Montrond, partez à la découverte de nombreux vestiges qui ont façonné le paysage : clapiers, anciennes fermes résistant encore à l'érosion du temps et une curieuse butte, probable vestige d'un ancien château fort.

## DESCRIPTIF PAS-A-PAS

- 1 Depuis le poteau **Rémuzat – Champ de mars (alt. 448m)** devant l'abri bus, suivre l'indication **Place Rolland** vers le centre du village à droite de l'Office de Tourisme. Emprunter la rue dans la diagonale de la place, direction **Pas du Loup et Montrond**. Continuer tout droit sur la route pendant 150 m.
- 2 A **Pont du Rif**, suivre toujours tout droit la petite route qui devient une piste afin d'atteindre le **Pas du Loup (alt. 632m)**.
- 3 Quand la montée se radoucit, à la borne carrée prendre le sentier à droite en direction du **Montrond** et du **Col de Staton**. Rejoindre alors rapidement une autre piste, au poteau **Bonos (alt. 741m)**.
- 4 Prendre à droite. Poursuivre jusqu'à un virage en épingle à cheveux. S'avancer tout droit dans le virage et s'engager sur un sentier qui monte fortement à gauche. Serpenter en sous-bois avant d'atteindre les premières pelouses sommitales et suivre le balisage et les cairns (tas de pierres) avant d'atteindre le sommet **Montrond (alt. 1011m)**, marqué au sol par la borne géodésique en granit.
- 5 Suivre la direction du **Collet de Montrond** par une descente douce sur le plateau. Rejoindre un chemin et laisser à droite celui qui part vers une bergerie. Passer devant les ruines d'une ancienne bergerie et traverser la forêt avant d'arriver au carrefour du **Collet de Montrond (alt. 809m)**.
- 6 Suivre à gauche l'**Ubac de Montrond** et Rémuzat. Traverser une piste et continuer en face pour atteindre l'**Ubac de Montrond (alt. 780m)**.
- 7 Prendre à gauche, rejoindre et emprunter l'itinéraire pris à la montée pour revenir au centre de Rémuzat.

## L'ENS du Montrond

Le Montrond est un Espace naturel sensible, reconnu par le Département de la Drôme pour son intérêt paysager et écologique. Les acteurs locaux se mobilisent pour assurer la préservation et la découverte de cet espace remarquable, à travers la mise en place d'actions de terrain comme le maintien des milieux ouverts, le renforcement du pastoralisme et la quiétude des lieux pour les vautours. Pour comprendre cet espace et vivre pas à pas l'histoire que l'homme et la nature ont composé, un parcours de découverte a été créé : les Passagers du Mont, accessible depuis Rémuzat, Verclause par versant Sud et Verclause par Staton.

Réalisation : Département de la Drôme - Service ESN - 08/2023 / Textes : CC BDRP / © photo : Vincent Peilberg



## BARONNIES EN DRÔME PROVENÇALE

### LE MONTROND



-  Rémuzat
-  9.2 km
-  540 m
-  3h 30mn

**Peu difficile**

## LES BONS PLANS A PIED

Office de tourisme des Baronnies en Drôme Provençale  
04 75 26 10 35  
baronnies-tourisme.com

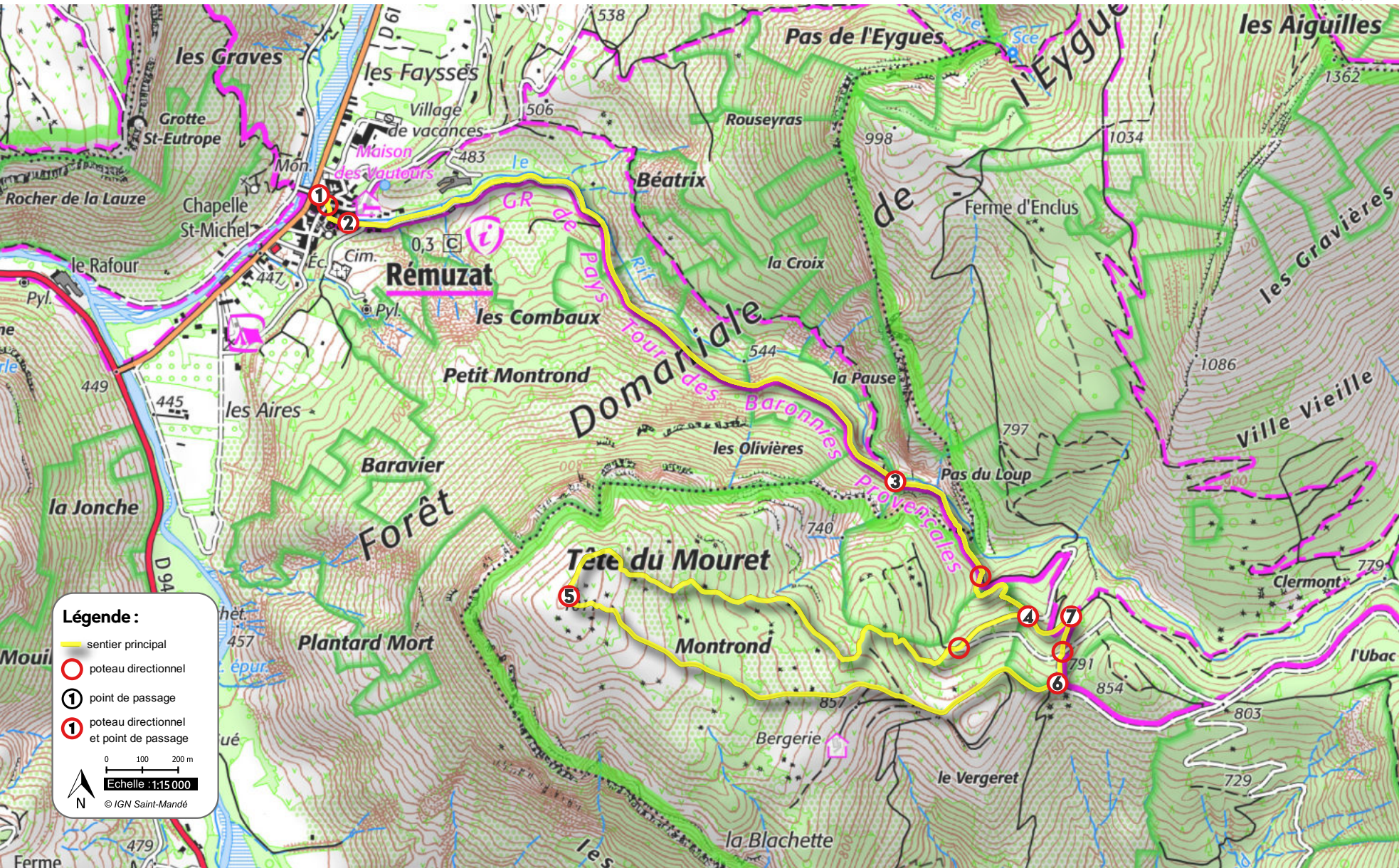






 **112**



Partir avec la carte IGN est vivement recommandé. Prévoir eau et nourriture et des vêtements adaptés à la marche. Prévoir sa sortie en fonction de son niveau et de la météo.




**Légende :**

-  sentier principal
-  poteau directionnel
-  point de passage
-  poteau directionnel et point de passage

