

Boucle en grande partie ombragée. L'ascension et la descente sont régulières et ne présentent pas de difficulté technique. Après un épisode pluvieux, le chemin est plus commode en sens inverse.

Chiens tenus en laisse.

DESCRIPTIF PAS-A-PAS

- 1 Au départ de "Grande Usine – Moulinages" (alt. 245m) prendre la direction Ruisseau de Névelet.
- 2 Environ 30m plus loin, au poteau "Ruisseau de Névelet" (alt. 248m), prendre le sentier qui monte à droite en direction de Brieasse Nord.
- 3 Le sentier se termine par quelques marches et débouche sur un large chemin, à suivre à gauche. Plus loin le chemin devient une route goudronnée. Prendre de nouveau à gauche sur la D310 pour quitter le village. Environ 150m plus loin, à droite, arriver au poteau "Brieasse" (alt. 285m) et prendre le chemin qui monte en direction de Four de Cleissac.
- 4 Passer la barrière et prendre rapidement à gauche le sentier qui s'élève régulièrement. Au carrefour, prendre à droite un chemin large longeant le ravin de Brieasse.
- 5 A l'intersection suivante, "Four de Cleissac" (alt. 434m), suivre le sentier qui monte à gauche vers Montagne de Brieasse et chemine en sous-bois. A la pointe d'une grande prairie continuer à monter en sous-bois pour rejoindre une large piste, à prendre à droite. Cheminer sur le plateau de Brieasse et rejoindre le carrefour "Montagne de Brieasse" (alt. 565m).
- 6 Poursuivre à droite en direction de Quatre Chemins. Commencer à redescendre tranquillement en sous-bois, rejoindre "Quatre Chemins" (alt. 475m). Continuer tout droit, puis légèrement à droite pour finalement rejoindre la route au poteau "La Jasse" (alt. 270m).
- 7 Prendre à droite sur la route, rester sur l'axe principal pour descendre doucement vers le centre du village. Après avoir longé le mur d'une maison, descendre sur la gauche puis à droite dans la ruelle pour rejoindre la rue principale de Pont-de-Barret. Continuer tout droit pour retrouver le parking de départ.

Pont-de-Barret

Pont-de-Barret est un charmant petit village dans un cadre enchanteur. Confortablement blotti au pied de trois montagnes (Sainte-Euphémie, Eson et Brieasse) le village est séparé en deux par le Roubion : sur la rive droite le vieux village et les ruines de sa fortification médiévale, sur la rive gauche l'église Notre-Dame-de-la-Brune et le village plus récent. La cité gallo-romaine qui portait le nom de Savenna était établie dans la plaine, à quelques centaines de mètres de là. C'est à la fin du IXe siècle et jusqu'au XIe que les habitants quittèrent la plaine et que le site actuel vit apparaître ses premières constructions, le village se développa ensuite sur la rive gauche. Les habitants construisirent un pont pour franchir le Roubion, celui-ci permettait de rejoindre la barre rocheuse d'Eson, donnant ainsi le nom de Pont de la Barre qui deviendra plus tard Pont-de-Barret.

Realisation : Département de la Drôme - Service ESN - 06/2023 / Textes : CCDB / © photo : Marion Gallo



- LA
D R O
M E -
LE DÉPARTEMENT

PAYS DE DIEULEFIT - BOURDEAUX

LE PLATEAU DE BRIESSE



- 📍 Pont-de-Barret
- 📏 6.3 km
- ⚡ 350 m
- 🕒 2h 30mn

Assez facile

LES BONS PLANS A PIED

Office de tourisme Dieulefit-Bourdeaux

Dieulefit : 04 75 46 42 49
Bourdeaux : 04 75 53 35 90
dieulefit-tourisme.com



Partir avec la carte IGN est vivement recommandé. Prévoir eau et nourriture et des vêtements adaptés à la marche. Prévoir sa sortie en fonction de son niveau et de la météo.



Départ : Parking à la sortie du village, direction Soyans.

Balissage : 

Effort :



Assez facile

Technicité :

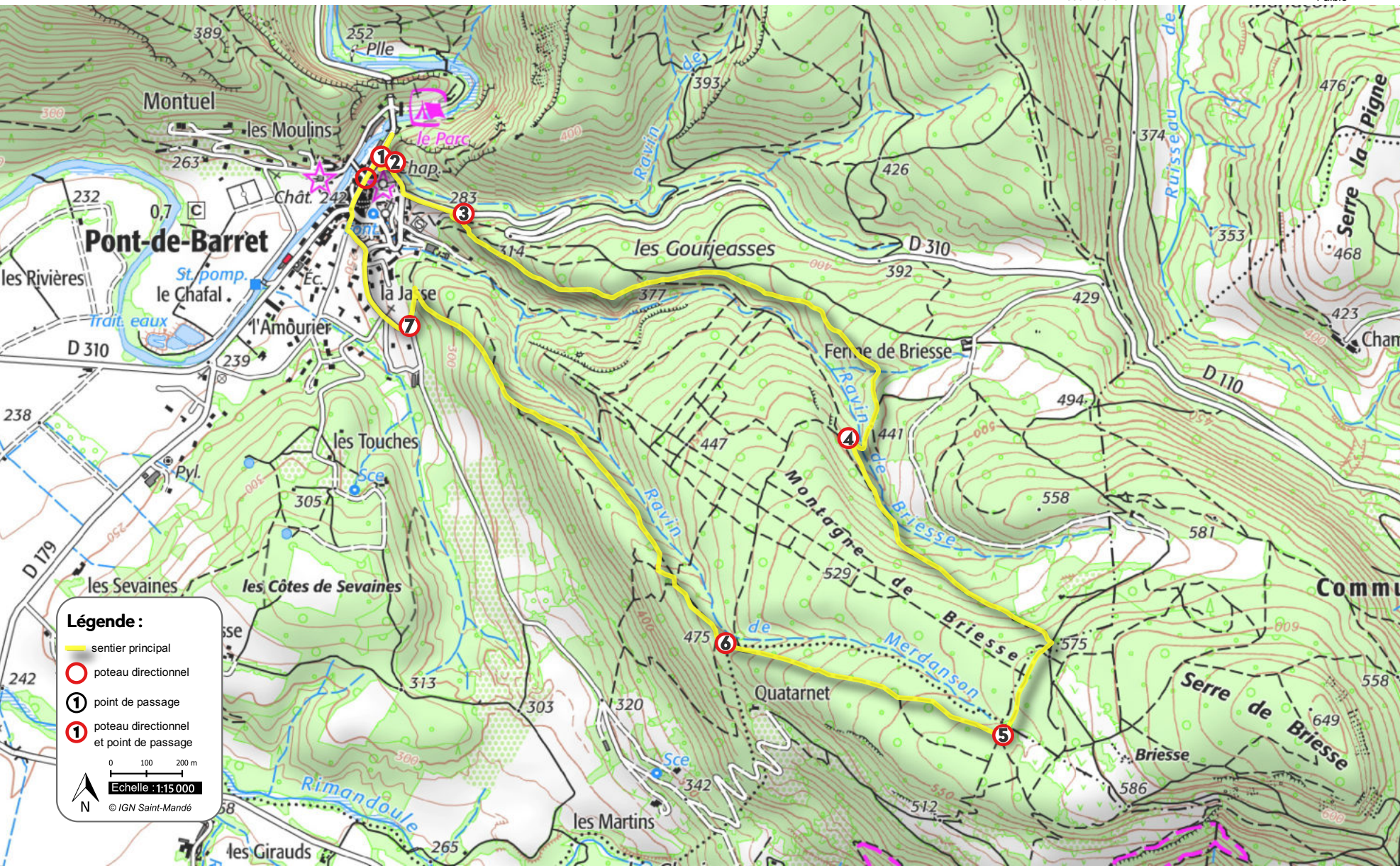


Assez facile





Risque :



Faible



Légende :

-  sentier principal
-  poteau directionnel
-  point de passage
-  poteau directionnel et point de passage

0 100 200 m

Echelle : 1:15 000



© IGN Saint-Mandé