



# LE SENTIER DES VAUTOURS D'ARCHIANE



Porte d'accès à la réserve naturelle des Hauts Plateaux, cette randonnée nichée au creux d'un cirque d'impressionnantes falaises est le berceau de la réintroduction du vautour que l'on découvre grâce aux points d'observation.

**1ère montée raide et technique.**

## DESCRIPTIF PAS-A-PAS

- 1 Depuis le parking, rejoindre le hameau d'Archiane par la route.
- 2 Sur la place centrale du hameau, obliquer au nord-ouest en direction du sentier des vautours et poursuivre par la piste. Le chemin s'étrécit en sentier (ne pas couper les lacets !). Atteindre le croisement **L'Aubaise (alt. 1005m)**.
- 3 Prendre à droite sur le sentier qui s'aplanit. Après 600m, atteindre le **Belvédère (alt. 1070m)**.
- 4 Poursuivre sur le sentier qui mène au croisement **Pédane (alt. 1125m)**. Possibilité d'aller tout droit jusqu'à la lunette pour observer les vautours au cœur du cirque.
- 5 Le sentier oblique à droite et descend vers Archiane. Poursuivre par la piste pour rejoindre le hameau puis le point de départ par la route.

## Les vautours

Suite aux réintroductions menées dans les années 90, le Vercors est l'un des rares massifs à accueillir les 4 vautours européens. Maladroits au sol, ces rapaces sont d'autant plus majestueux en vol avec leur envergure avoisinant les 3 mètres !

- Vautour Fauve : ce sont les plus nombreux sur le territoire, environ 80 individus ont été relâchés depuis Chamaloc.
- Gypaète Barbu : une dizaine d'individus ont été lâchés sur Treschenu-Creyers. Dernier maillon de la chaîne des charognards, il casse les os en les lâchant en vol et peut même les avaler en entier.
- Vautour Moine : c'est le plus grand des vautours, entièrement brun foncé. Un couple venu des Baronnies fréquente régulièrement le site de Chamaloc.
- Percnoptère : c'est le plus coloré des vautours avec son masque jaune et son plumage blanc, mais aussi le plus petit avec seulement 1,5 m d'envergure. Son retour sur le massif a été spontané grâce à la présence des autres vautours.

Realisation : Département de la Drôme - Service ESN - 08/2023 / Textes : OT du Pays Diois / © photo : © L.Pascale - LaDrômeTourisme



- LA  
D R O  
M E - LE DÉPARTEMENT

## PAYS DIOIS

# LE SENTIER DES VAUTOURS D'ARCHIANE



- 📍 Châtillon-en-Diois
- 📏 6 km
- ⚠️ 360 m
- 🕒 2h 30mn

**Assez facile**

# LES BONS PLANS A PIED

Office de tourisme du Pays Diois  
à Die : 04 75 22 03 03  
à Châtillon-en-Diois : 04 75 21 10 07  
diois-tourisme.com



**112**



**SURICATE** SIGNALER UN PROBLÈME

**LE TRI + FACILE**

Partir avec la carte IGN est vivement recommandé. Prévoir eau et nourriture et des vêtements adaptés à la marche. Prévoir sa sortie en fonction de son niveau et de la météo.

# LE SENTIER DES VAUTOURS D'ARCHIANE

Départ : Hammeau d'Archiane

Balissage :  

Effort :



Assez facile

Technicité :

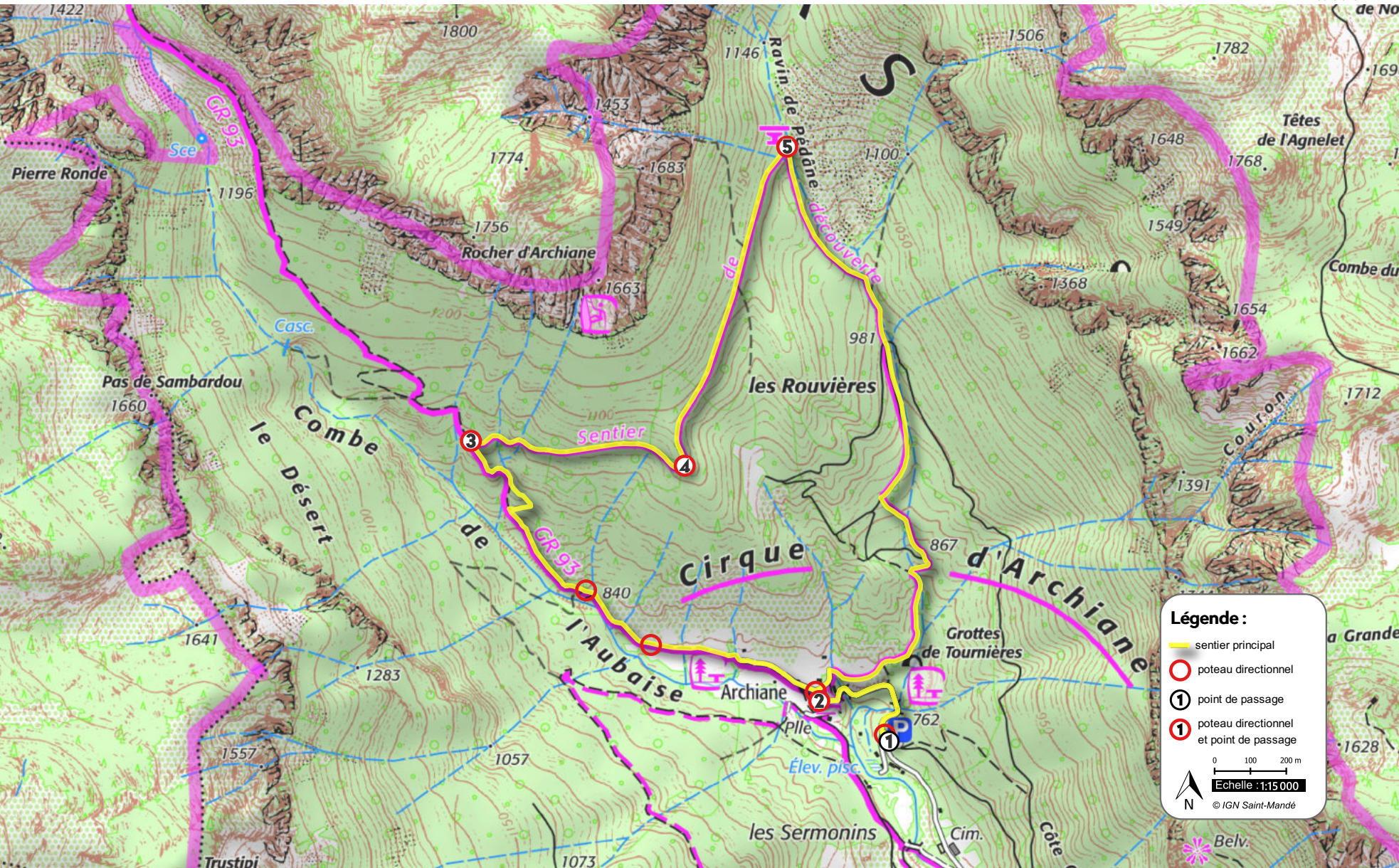


Assez facile





Risque :



Peu élevé



**Légende :**

-  sentier principal
-  poteau directionnel
-  point de passage
-  poteau directionnel et point de passage

0 100 200 m  
Echelle : 1:15 000  
© IGN Saint-Mandé