

Cette boucle offre une intéressante diversité : formations géologiques, points de vue (synclinal de Saoû, vallée du Roubion), petit patrimoine, flore... Seule difficulté : la descente du Collet du Rif qui requiert une certaine vigilance.

**Chiens tenus en laisse obligatoire. Vigilance dans la descente du Collet sur le Rif.**

## DESCRIPTIF PAS-A-PAS

- 1 Du **Pont du Rif (alt. 516m)** emprunter la large piste qui longe la rivière pour rejoindre le carrefour du **Rif de la Vialle (alt. 628m)**. Continuer tout droit en direction **Les Cols** et atteindre, un peu moins de 2km après, la ferme par la piste (respecter la propriété privée). Continuer sur la piste et atteindre **Les Cols (alt. 830m)**.
- 2 Poursuivre à gauche en direction du **Col Sabatier**. Environ 700m plus loin arriver au Col de Moune, continuer tout droit pour finalement rejoindre le **Col Sabatier (alt. 778m)**.
- 3 Prendre à gauche la piste en direction du **Collet de la Vialle**, puis environ 100m après, continuer à droite sur la piste en sous-bois. Plus loin atteindre une zone découverte puis passer devant la maison du lieu-dit Chabas. Continuer pour rejoindre le goudron. A la patte d'oie, poursuivre sur la gauche par le goudron pour atteindre le **Collet de la Vialle (alt. 696m)**. Vue sur la Vialle de Crupies.
- 4 Quitter la route pour prendre le sentier à gauche qui descend fortement pour revenir au **Rif de la Vialle (alt. 628m)**.
- 5 Prendre à droite la piste empruntée à l'aller pour retrouver le parking.

## La Vialle de Crupies

Etymologiquement Crupies signifierait « la colline rocheuse », ce nom a certainement été donné à ce lieu par opposition aux montagnes environnantes qui culminent à plus de 1000m d'altitude. Cette colline semble avoir accueilli au IIe siècle avant J.C. un oppidum celto-ligure (village fortifié bénéficiant de défenses naturelles). Le site est ensuite déserté au profit de la vallée et des coteaux. Au Moyen Âge, les habitants en quête de sécurité regagnent les hauteurs facilement défendables : c'est ainsi que naît la Vialle. En 1931 le dernier habitant descend du vieux village. C'est seulement en 1985 que des travaux de restauration commencent, il faudra ensuite attendre 1997 pour voir le retour de nouveaux habitants.

D'après le livre Crupies au Pays de Bourdeaux, d'hier à aujourd'hui, de Jean-Louis Buffet.



Réalisation : Département de la Drôme - Service ESN - 08/2023 / Textes : CCDB / photo : Lotie Pierron - CCDB



## PAYS DE DIEULEFIT - BOURDEAUX

### LE TOUR DE JUMEL



-  Crupies
-  9.3 km
-  450 m
-  3h 30mn

**Assez facile**

## LES BONS PLANS A PIED

### Office de tourisme Dieulefit-Bourdeaux

Dieulefit : 04 75 46 42 49  
Bourdeaux : 04 75 53 35 90  
dieulefit-tourisme.com



Partir avec la carte IGN est vivement recommandé. Prévoir eau et nourriture et des vêtements adaptés à la marche. Prévoir sa sortie en fonction de son niveau et de la météo.



Départ : Pont du Rif (alt. 516m), le long de la D70.

Balisateur : 

Effort :



Assez facile

Technicité :




Assez facile


Risque :





Assez faible

## Légende :

 sentier principal

 poteau directionnel

 point de passage

 poteau directionnel et point de passage

0 100 200 m

Echelle : 1:15 000

© IGN Saint-Mandé

