

Une petite boucle en forêt, à faire pour profiter de l'ombre. Vous évoluerez dans une splendide hêtraie sur un versant exposé au nord, l'ubac.

Chiens tenus en laisse obligatoire. Vous êtes sur un Espace Naturel Sensible, merci de garder les bouchons aux bâtons pour ne pas détériorer l'emprise des sentier. Infos chasse disponibles sur tous les parkings.

DESCRIPTIF PAS-A-PAS

- 1 Du **Parking du Silo** (alt. 470m), longer les cèdres de l'Atlas pour passer devant **L'Auberge des Dauphins** (alt. 470m) et rejoindre le **Bureau des Ecogardes** (alt. 470m).
- 2 Prendre à droite et arriver au **Pont en Béton** (alt. 480m) puis à gauche pour rejoindre la **Halte Equestre** (alt. 491m).
- 3 Continuer en direction de la Piste des Coupes et, 40m plus loin, traverser à droite le lit d'un étroit ruisseau, sec ou humide selon la saison. Suivre le large chemin jusqu'au poteau **Piste des Coupes** (alt. 640m).
- 4 Tourner à droite en direction des Clos.
- 5 Au carrefour **Les Clos** (alt. 570m) descendre vers **l'Ancienne Route Touristique Maurice Burrus** (alt. 480m).
- 6 Traverser la Vèbre par la passerelle aux garde-corps en bois pour retrouver le parking à gauche.

La forêt de Saoû

Acquise au titre de la politique des Espaces Naturels Sensibles, la forêt de Saoû est la plus vaste propriété du Département de la Drôme (2500ha). « Site classé » dès 1942, reconnue d'intérêt européen dans le cadre de Natura 2000, elle est gérée selon les principes du développement durable en concertation avec les acteurs locaux.

Une forêt de hêtres

La hêtraie est la formation forestière caractéristique de l'étage montagnard : c'est la forêt climacique. En écologie, le climax est synonyme d'équilibre : il n'y aura plus d'apport naturel de nouvelles espèces, mais un simple renouvellement des individus. En forêt de Saoû, la hêtraie tend à se rapprocher de cet équilibre.

Une gestion raisonnée

La forêt de Saoû a longtemps été exploitée par ses différents propriétaires et ayants-droit, notamment pour son bois de chauffage. Aujourd'hui le Département n'a pas l'objectif de rentabiliser de manière intensive l'exploitation forestière. Comme presque toutes les forêts publiques, sa gestion durable est confiée à l'Office National des Forêts. Les deux institutions travaillent en étroite collaboration pour préserver ce patrimoine naturel.

Réalisation : Département de la Drôme - Service ESN - 06/2023 / Textes : Département de la Drôme - Service ESN / © photo : Département de la Drôme



VALLÉE DE LA DRÔME

LES CLOS



- 📍 Saou
- 📏 4.9 km
- ⚠️ 200 m
- 🕒 2h

Assez facile

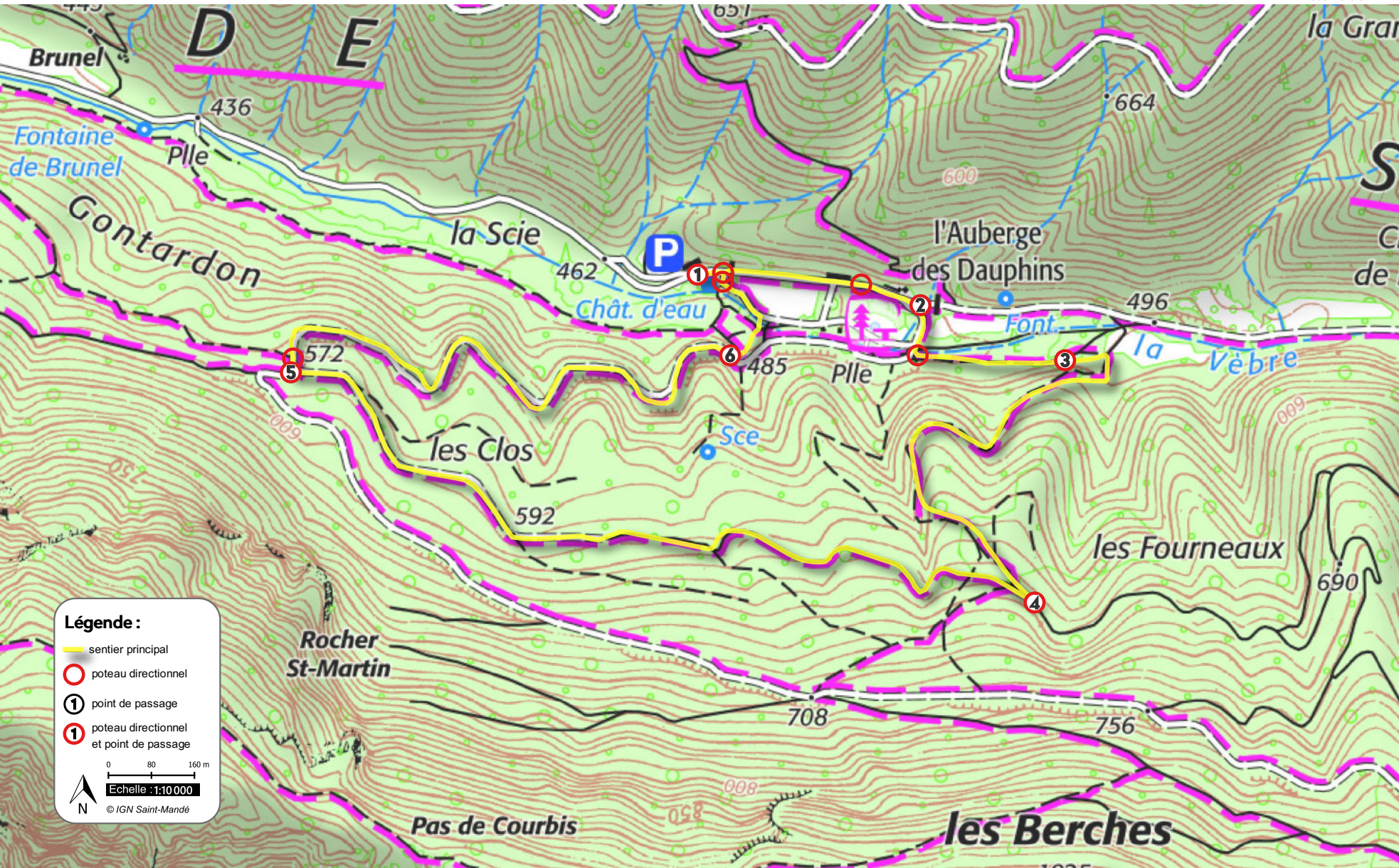
LES BONS PLANS A PIED





Office de tourisme du Val de Drôme
bureau de Saoû : 04 75 63 10 88
valleedeladrome-tourisme.com



Partir avec la carte IGN est vivement recommandé. Prévoir eau et nourriture et des vêtements adaptés à la marche. Prévoir sa sortie en fonction de son niveau et de la météo.




Légende :

-  sentier principal
-  poteau directionnel
-  point de passage
-  poteau directionnel et point de passage

