

Balade familiale derrière le plus haut donjon de France : vous cheminerez sur des crêtes et profiterez d'un inoubliable panorama sur les montagnes du Vercors, les Trois Becs et le plateau ardéchois.

DESCRIPTIF PAS-A-PAS

- 1 A l'extrémité sud du parking de la Tour, s'engager au nord sur le chemin en bordure du parking. A la patte d'oie, prendre le chemin le plus à gauche (panneau « chemin des Crêtes »). Longer le réservoir, puis suivre la crête jusqu'à la grille barrant l'accès au champ. Contourner le champ par la droite sur 50m.
- 2 Reprendre la crête (mur d'escalade) et poursuivre l'ascension jusqu'au point culminant. Dévaler la pente en face.
- 3 En bas, au carrefour de chemins, emprunter le chemin à droite sur 100m, puis encore le chemin à droite. Poursuivre par le large chemin à droite en direction des Sétérées, dépasser la ferme Juvet et continuer dans la même direction.
- 4 Négliger à droite la piste conduisant au camping pour prendre légèrement à gauche le chemin herbeux. Continuer par le chemin (route) Sainte-Catherine, puis par le chemin (route) des Moyennes-Sétérées à droite. Dans l'épingle à cheveux, poursuivre en face par le chemin de terre sur 50m.
- 5 Descendre à gauche par le sentier herbeux, puis monter par le chemin (route) de la Tour à droite. Il ramène au parking de la Tour.

La tour de Crest

Du haut de ces 52 m, la tour de Crest est le plus haut donjon médiéval de France. Classée Monument historique, la Tour dévoile 900 ans d'histoire : - le donjon médiéval (XIIe siècle – XIVe siècle) avec ses systèmes de défense et sa résidence seigneuriale, - la Tour-prison (XVe siècle – XIXe siècle) avec ses graffiti, témoignages émouvants des prisonniers. Au sommet, les visiteurs peuvent profiter d'une vue panoramique exceptionnelle et de tables d'orientation.

Realisation : Département de la Drôme - Service ESN - 07/2023 / Textes : CDRP 26 / © photo : CDRP26



- LA
D R O
M E - LE DÉPARTEMENT

VALLÉE DE LA DRÔME LES ROCHES



- 📍 Crest
- 📏 4.5 km
- ⚠️ 250 m
- 🕒 1h 45mn

Assez facile

LES BONS PLANS A PIED

Office de tourisme **Coeur de Drôme – Pays de Crest et de Saillans**
04 75 25 11 38
valleedeladrome-tourisme.com



Partir avec la carte IGN est vivement recommandé. Prévoir eau et nourriture et des vêtements adaptés à la marche. Prévoir sa sortie en fonction de son niveau et de la météo.



Départ : Tour de Crest

Balises : 

Effort :



Assez facile

Technicité :

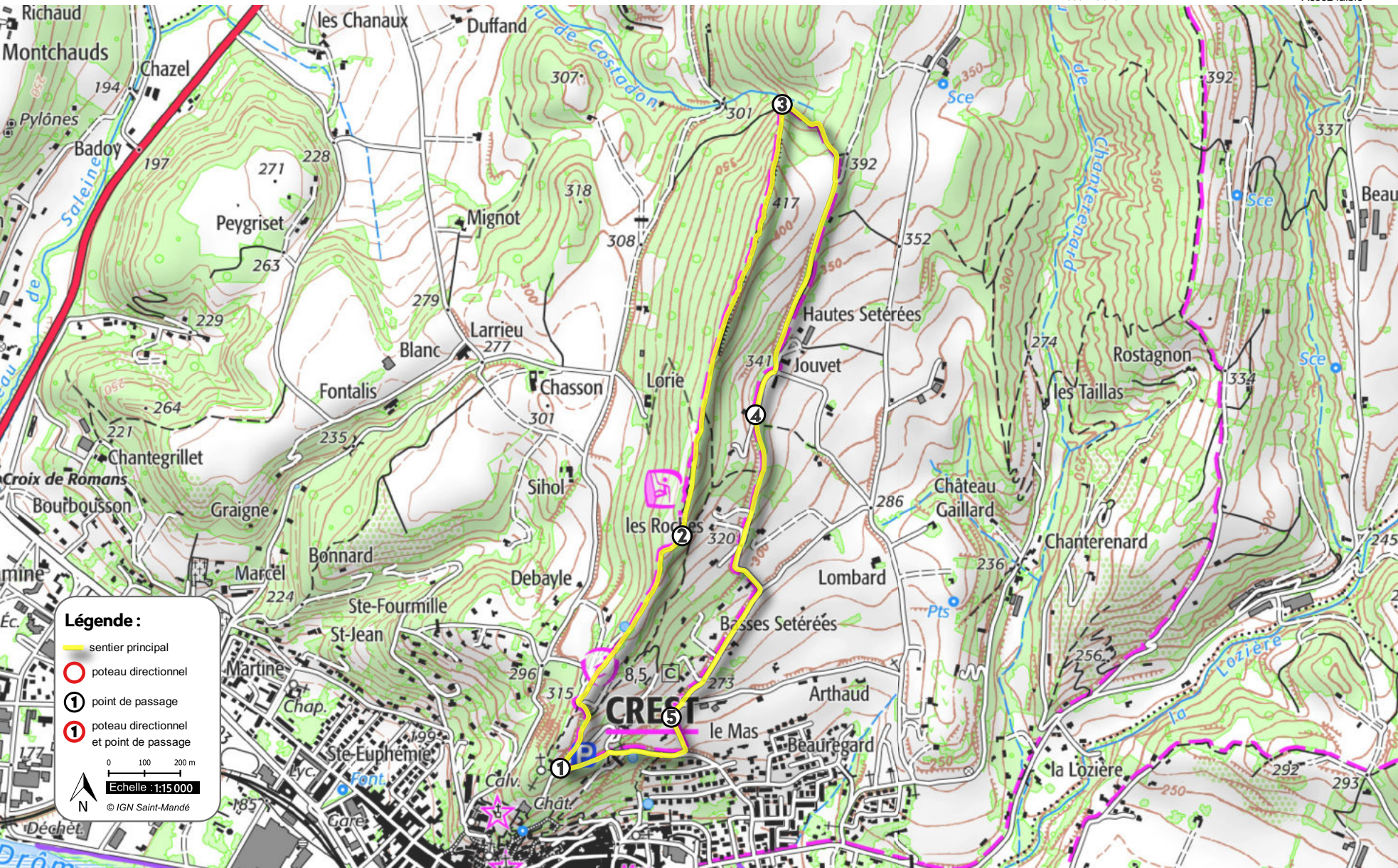


Assez facile


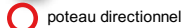
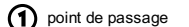
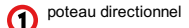
Risque :



Assez faible



Légende :

-  sentier principal
-  poteau directionnel
-  point de passage
-  poteau directionnel et point de passage

0 100 200 m
 Echelle : 1:15 000
 © IGN Saint-Mandé