

Au pied du majestueux massif des Trois Becs et de la montagne de Couspeau, quittez le charmant village de La Chaudière pour la chapelle des Sadous perchée sur un éperon boisé.

## DESCRIPTIF PAS-A-PAS

- 1 A l'entrée du village **La Chaudière (alt. 890m)**, monter par la petite route en bordure de la maison à gauche en direction du Col de la Baume. Plus haut, gravir le chemin transversal à droite. Après le lacet, passer la barrière. La piste traverse le flanc nord du serre de Montfort en épousant les nombreux talwegs sans trop s'élever et arrive au col de la Baume.
- 2 Continuer tout droit par la piste. Elle monte à flanc et atteint une épaule.
- 3 Trouver en face le bon sentier qui descend dans les pins sur l'autre versant. Il mène au col boisé de Faraud.
- 4 Tourner à droite sur le sentier qui descend à travers le flanc droit du ravin. Atteindre l'épaule et un embranchement.
- 5 Descendre à gauche par la crête et parvenir à la chapelle.
- 6 Remonter à l'embranchement. Bifurquer sur le sentier à gauche. Il traverse les pentes boisées à niveau puis, après le talweg, grimpe en forte pente.
- 7 Peu avant le col de la Baume, descendre par le sentier à gauche dans la combe. Il traverse des prairies, puis un pierrier (gros chaos rocheux à droite) avant de déboucher dans la vallée de la Courance.
- 8 Prendre le sentier bien tracé à droite. Il s'élève en pente douce à flanc de coteau, en balcon sur la vallée de la Courance, vers La Chaudière.
- 9 A **Serre des Croix (alt. 875m)**, poursuivre vers l'entrée du village (vue sur l'intégralité du massif des Trois Becs), continuer en face par la rue principale et rejoindre le parking.

## Les chauves-souris des Sadous

La grotte des Sadous, située sur la commune de Pradelle au sein de la forêt domaniale de la Roanne, abrite d'importantes populations de chauves-souris. Huit espèces de chauves-souris, considérées comme rares à l'échelle européenne, fréquentent la grotte et ses alentours. Parmi elles, trois se reproduisent dans la grotte : le minioptère de Schreibers, le Grand et le Petit murin ; on y dénombre jusqu'à 5 000 individus certaines années. Ces colonies exceptionnelles de chauves-souris de la grotte des Sadous ont motivé le classement de la cavité en Réserve naturelle régionale et l'intégration du site au réseau européen Natura 2000. Pour assurer la tranquillité du site, l'accès à la grotte est réglementé et interdit au public. La LPO Drôme et l'ONF sont ainsi co-gestionnaires de la Réserve naturelle régionale. L'objectif de ce classement est d'assurer notamment la protection et le suivi de ces populations de chauves-souris.

Realisation : Département de la Drôme - Service ESN - 10/2023 / Textes : / © photo : CDRP26



## VALLÉE DE LA DRÔME LES SADOUS



- 📍 La Chaudière
- 📏 10 km
- ⚠️ 450 m
- 🕒 3h 30mn

**Peu difficile**

## LES BONS PLANS A PIED

Office de tourisme Coeur de Drôme –  
Pays de Crest et de Saillans :  
04 75 25 11 38  
valleedeladrome-tourisme.com



Partir avec la carte IGN est vivement recommandé. Prévoir eau et nourriture et des vêtements adaptés à la marche. Prévoir sa sortie en fonction de son niveau et de la météo.



Départ : La Chaudière

Balissage : 

Effort :



Peu difficile

Technicité :

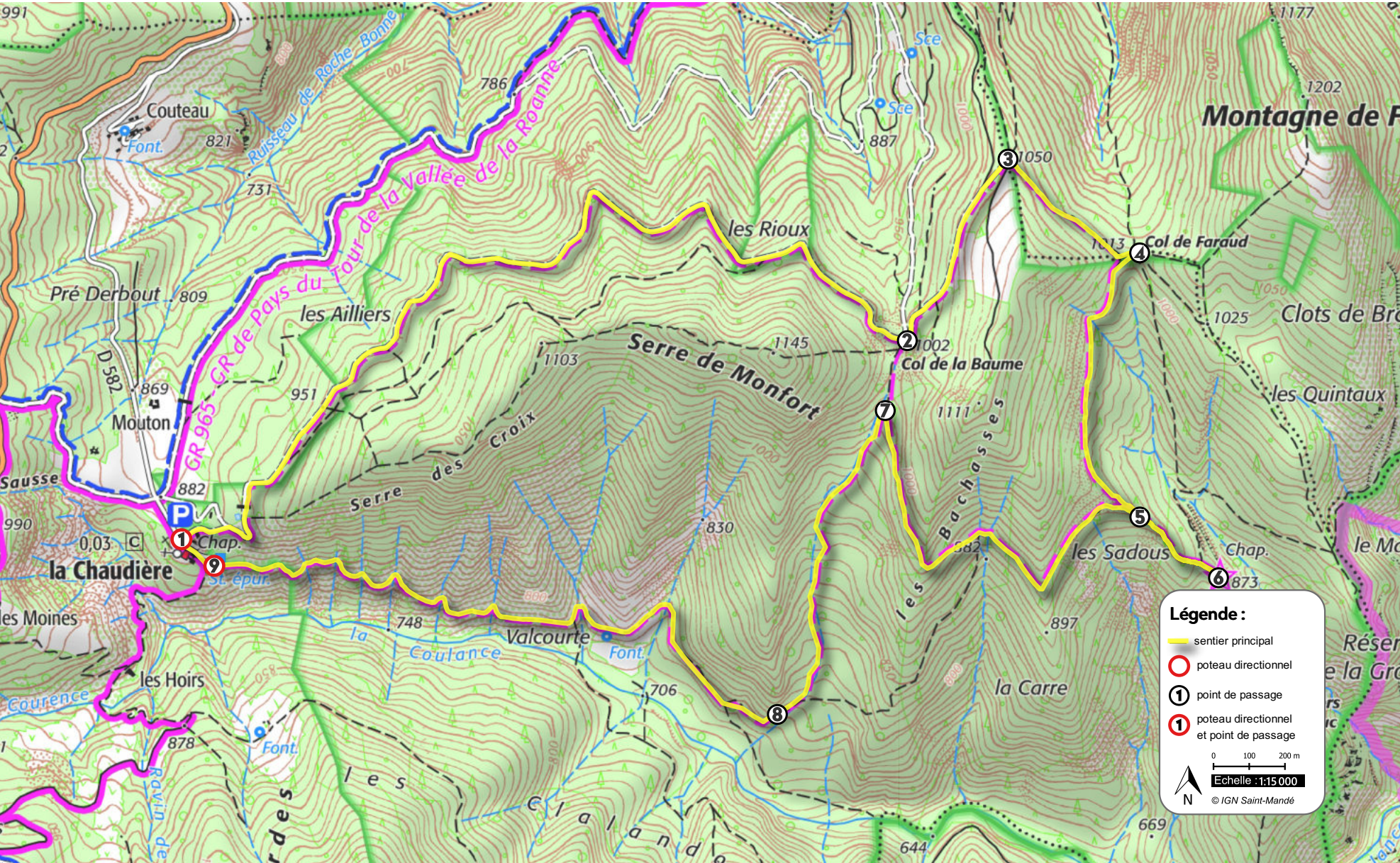


Assez facile


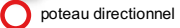
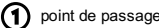
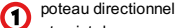
Risque :



Assez faible



**Légende :**

-  sentier principal
-  poteau directionnel
-  point de passage
-  poteau directionnel et point de passage

0 100 200 m  
Echelle : 1:15 000  
© IGN Saint-Mandé