

De Saint-Benoît, village perché et point stratégique, grimpez par des chemins utilisés autrefois à travers les adrets ensoleillés. Ils vous offriront une vue plongeante sur les gorges de la Roanne.

## DESCRIPTIF PAS-A-PAS

- 1 Depuis **St-Benoît-en-Diois (alt. 390m)**, entrer dans le village, passer au pied de l'église et longer les maisons (fontaine). Suivre le sentier qui descend vers la Roanne, franchir le pont, tourner à gauche pour longer la rive sur environ 50m. Gravier le raccourci, puis monter par la piste à droite en larges lacets.
- 2 Au poteau **Selle du Moulin (alt. 510m)**, partir à droite, direction Rimon. Longer la vigne, puis continuer par le sentier raide qui grimpe sur le coteau. Il passe un petit col rocheux, puis deux vallons sauvages. Continuer la montée sous les pins noirs de la forêt domaniale de l'Aup. Gravier la piste étroite en forte pente, puis emprunter la large piste à droite. Elle traverse une combe ravinée.
- 3 Dans un virage à gauche de la piste, grimper par le sentier à gauche dans les genêts d'Espagne. Continuer sous les pins noirs en montant régulièrement et déboucher sur la D581.
- 4 A **Loche (alt. 910m)**, prendre la piste en face. Elle mène à Rimon. A la chapelle, suivre la route à gauche.
- 5 Au poteau **Rimon (alt. 1000m)**, continuer par la D581 en face. Dans l'épingle **Les Combeaux (alt. 945 m)**, continuer tout droit par le chemin à flanc sur 800m. Il chemine en balcon le long des rochers avant de traverser la garrigue et de rejoindre les cultures. Descendre la crête en lacets serrés et escarpés jusqu'au **Pas de la Pousterle (alt. 751m)**, dans un bois de hêtres et de pins sylvestres.
- 6 Au croisement, suivre la direction St-Benoît-en-Diois et graver à gauche quelques rochers en utilisant les marches. Le sentier s'élève en pente douce dans la chênaie, dévale la pente raide de la combe, change de versant et rejoint le croisement **Selle du Moulin (alt. 510m)**, dans les vignes. A droite, par l'itinéraire utilisé à la montée, redescendre au village.

## Les villages perchés

Saint-Benoît-en-Diois, construit sur un éperon rocheux, regarde couler en contrebas les eaux bleu turquoise de la Roanne qui a taillé son lit dans le roc. On dit que dans le sud-est de la France, un village sur deux est un village perché. Dans le val de Drôme, entre les contreforts du Vercors et le pays de Dieulefit, de pittoresques bourgs construits ainsi sont à découvrir : tous ceux portant le toponyme de Poët comme Le Poët-Célar, le vieux Bourdeaux, Clousclat, Mirmande et bien d'autres encore. Les hommes se sont installés sur les hauteurs à partir du XIe et XIIe siècles pour des raisons défensives, afin de se mettre à l'abri des crues, mais aussi épargner les quelques espaces propices à la culture. Il faut également voir la volonté d'un seigneur de contrôler la population rurale, de prélever plus facilement sa part d'impôt et d'établir des monopoles par le biais d'un four ou d'un moulin.

Réalisation : Département de la Drôme - Service ESN - 07/2023 / Textes : DRP 26 / © photo : CDPRP26







LE DÉPARTEMENT

## VALLÉE DE LA DRÔME

# LES BALCONS DE LA ROANNE



-  Saint-Benoit-en-Diois
-  12.4 km
-  660 m
-  5h

**Peu difficile**

# LES BONS PLANS A PIED

Office de tourisme **Coeur de Drôme - Pays de Crest et de Saillans**  
04 75 25 11 38  
valleedeladrome-tourisme.com



Partir avec la carte IGN est vivement recommandé. Prévoir eau et nourriture et des vêtements adaptés à la marche. Prévoir sa sortie en fonction de son niveau et de la météo.







# LES BALCONS DE LA ROANNE

Départ : Entrée nord du village

Balissage :

Effort :



Peu difficile

Technicité :

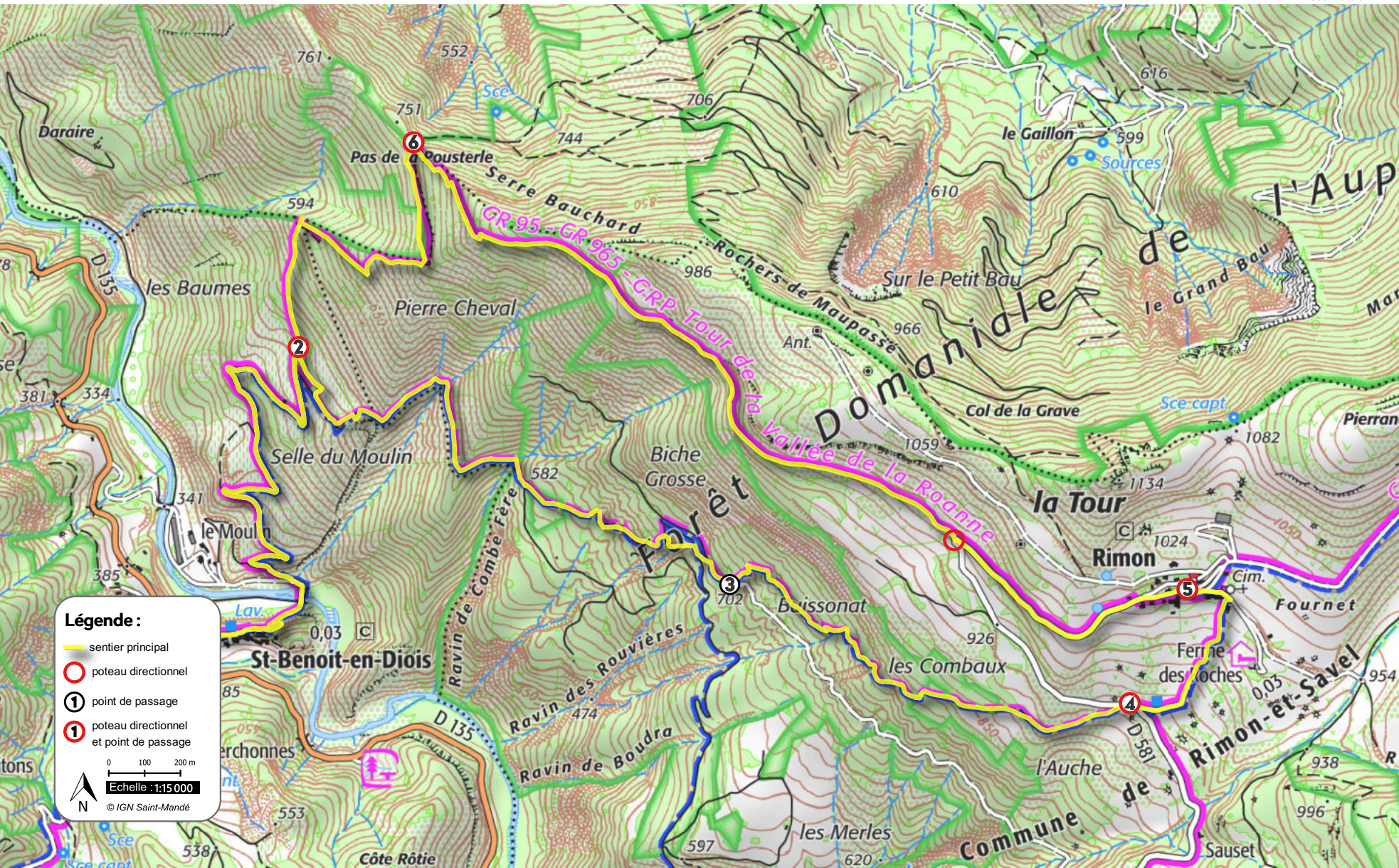


Peu difficile

Risque :



Assez faible



### Légende :

- sentier principal
- poteau directionnel
- point de passage
- poteau directionnel et point de passage

