



LES CRÊTES DE BELLE COMBE



Cette randonnée de moyenne montagne au nord des Monts du Matin offre une agréable montée en sous-bois puis de beaux panoramas sur le Royans et la confluence Isère - Bourne depuis la crête.

Certaines portions sont très techniques et nécessitent beaucoup d'attention. Passage glissant par temps pluvieux !

DESCRIPTIF PAS-A-PAS

- 1 Depuis la mairie, s'élever dans le village, vers "la Montée du Cimetière" (alt. 225m). Continuer sur la route, longer le Cimetière, rester sur la route et atteindre "les Holmes" (alt. 265m). Prendre le premier sentier qui plonge à gauche, en direction du Merisier. Suivre le pied de la montagne. Le chemin descend jusqu'à un verger de noyer. Prendre à droite et longer les noyeraies. Rejoindre la route goudronnée et prendre à droite. Contourner la montagne aux "Massotiers" (alt. 208m)
- 2 Suivre le GR de Pays des Monts du Matin (balisage jaune-rouge), s'élever en sous-bois et passer par le ravin. Gravier une pente raide pour atteindre un petit col et prendre à gauche pour rejoindre le croisement de "la Madelanière" (alt. 400m). Poursuivre à gauche. Plus loin, déboucher sur un chemin, prendre à gauche, puis à droite au poteau "Vanille" (alt. 406m).
- 3 Continuer tout droit, jusqu'au croisement de "la Côte" (alt. 457m), puis bifurquer à droite. Rejoindre la crête de la montagne. Passer sous un pylône et descendre dans le bois pour rejoindre "le Col de Bois Communaux" (alt. 536m) Continuer tout droit par une montée raide jusqu'au croisement "des Crêtes de Belle Combe" (alt. 730m).
- 4 Descendre à droite par un petit sentier en sous-bois en direction de la Montagne. Rejoindre un large chemin, le remonter à gauche puis, un peu avant la propriété privée, descendre sur le sentier à droite, dans le bois. À "la Montagne" (alt. 530m), prendre à droite. Traverser le ravin puis descendre à flanc de coteau. À la patte-d'oie, prendre le sentier le plus à droite. Au "Cabanon" (alt. 370m), continuer tout droit. Longer la clairière sur le large chemin. Au lavoir (alt. 290m), prendre la route à gauche jusqu'au "Château" (alt. 260m) Tourner à droite pour rejoindre la route qui monte aux Royets
- 5 La suivre jusqu'à la place Riquet, prendre le chemin communal pour revenir au centre du village.

Le GR de Pays « Tour des Monts du Matin »

L'itinéraire décrit ici emprunte une partie de ce GR, qui se rejoint à 1km du village au point « la Madelanière ». Il peut s'effectuer en 2 parties de 2 à 3 jours, il invite à la découverte des Monts du Matin (ainsi nommés, car situés sur les contreforts du Vercors drômois du côté du soleil levant) de part et d'autre de la ligne de crêtes aux parois verticales qui s'élèvent d'un seul trait de 200 à 1300m d'altitude.

Realisation : Département de la Drôme - Service ESN - 05/2023 / Textes : SMDC / © photo : SMDC



LE DÉPARTEMENT

VALENCE ROMANS TOURISME

LES CRÊTES DE BELLE COMBE



- 📍 La Baume-d'Hostun
- 📏 8.8 km
- ⚡ 710 m
- 🕒 4h 00mn

Peu difficile

LES BONS PLANS A PIED

Office de Valence Romans Tourisme
à Valence : 04 75 44 90 40
www.valenceromanstourisme.com



Partir avec la carte IGN est vivement recommandé. Prévoir eau et nourriture et des vêtements adaptés à la marche. Prévoir sa sortie en fonction de son niveau et de la météo.

ladrome.fr





LES CRÊTES DE BELLE COMBE

Départ : Devant la mairie

Balissage :  

Effort :



Peu difficile

Technicité :

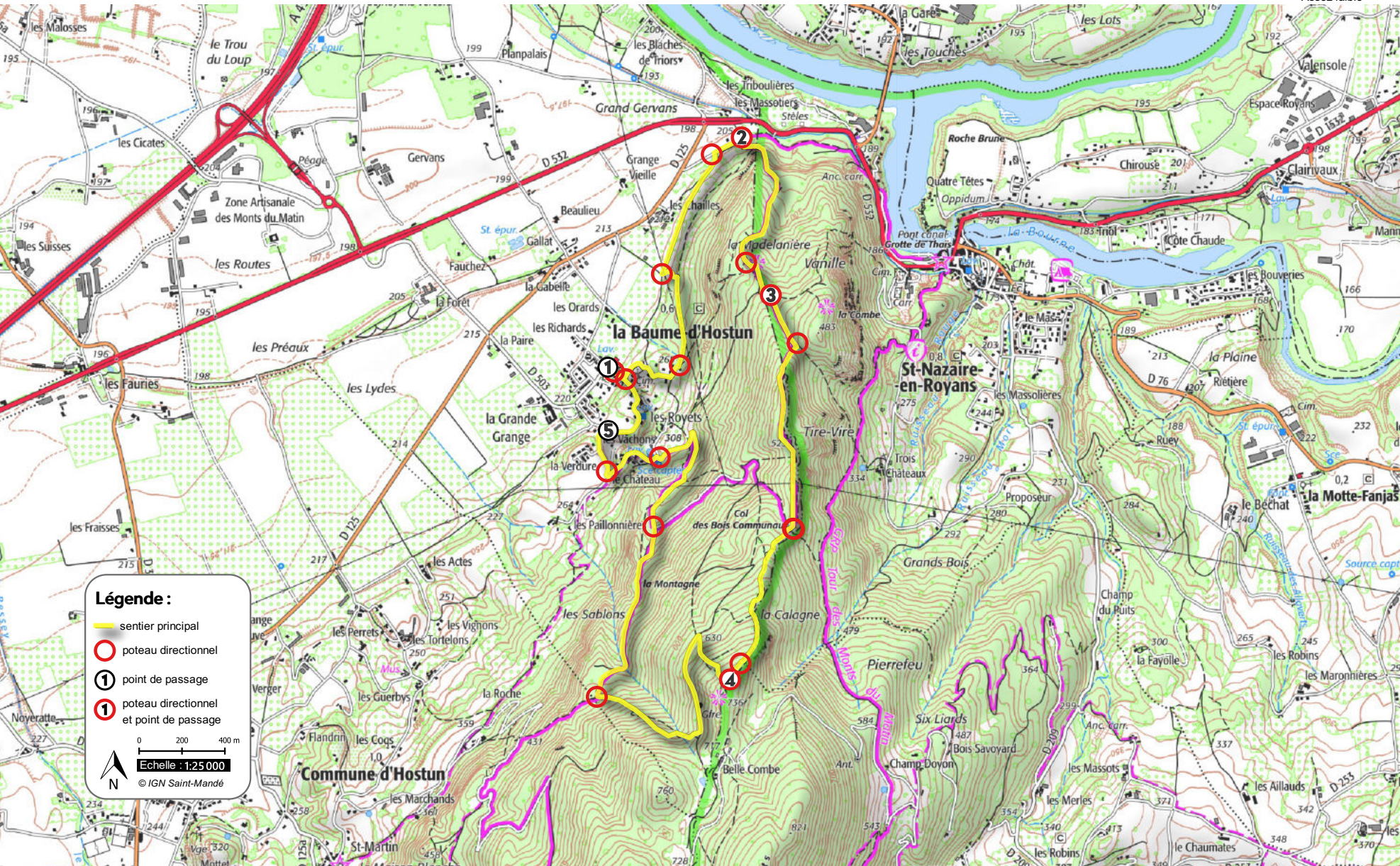


Assez facile





Risque :



Assez faible



Légende :

-  sentier principal
-  poteau directionnel
-  point de passage
-  poteau directionnel et point de passage

0 200 400 m
Echelle : 1:25 000
© IGN Saint-Mandé