

Partez à la découverte de l'étage forestier qui domine le village médiéval et botanique. Vous pouvez en profiter pour faire une halte au cœur de la Forêt Giono, véritable outil éducatif de sensibilisation à la richesse du milieu.

## DESCRIPTIF PAS-A-PAS

- 1 Depuis l'Office de Tourisme de **Châtillon-en-Diois (alt. 570m)**, rejoindre la rue de l'Eglise, prendre ensuite le chemin de Rossignol en direction du **Parking Forêt Giono (alt. 606m)**.
- 2 De là, suivre la direction **Les Adrets** par le pont sur l'Adoux.
- 3 Au poteau **Les Adrets (alt. 900m)** suivre la piste qui monte en direction de **L'Oursière**. Après environ 20mn de marche, quitter la piste principale pour suivre un sentier à droite qui surplombe la piste sur environ 200m.
- 4 Reprendre ensuite la piste et rejoindre le GR91 au niveau du croisement de **L'Oursière (alt. 840m)**.
- 5 Prendre à gauche en suivant le balisage blanc et rouge du GR pour revenir au village puis au point de départ.

## Châtillon-en-Diois, un « Village Botanique »

Au fond de la vallée du Bez et abrité par les falaises de Vercors, Châtillon-en-Diois regorge de petits recoins fleuris, de ruelles insolites (appelées des viols) et de trésors de l'époque médiévale. Classé « village botanique » en 1993, Châtillon-en-Diois présente au public plus de 250 espèces de plantes grimpantes disséminées dans le village : lierres, chèvrefeuilles, clématites, jasmins, rosiers... Le cœur du village compte également une vingtaine de fontaines, toutes alimentées par les eaux fraîches de l'Adoux.

Réalisation : Département de la Drôme - Service ESN - 08/2023 / Textes : OT du Pays Diois / © photo : © L.Pascalle - LaDrômeTourisme



## PAYS DIOIS

### MARATESTE



- 📍 Châtillon-en-Diois
- 📏 6.8 km
- ⚠️ 490 m
- 🕒 3h

**Peu difficile**

# LES BONNS PLANS A PIED

## Office de tourisme du Pays Diois

bureau de Die : 04 75 22 03 03

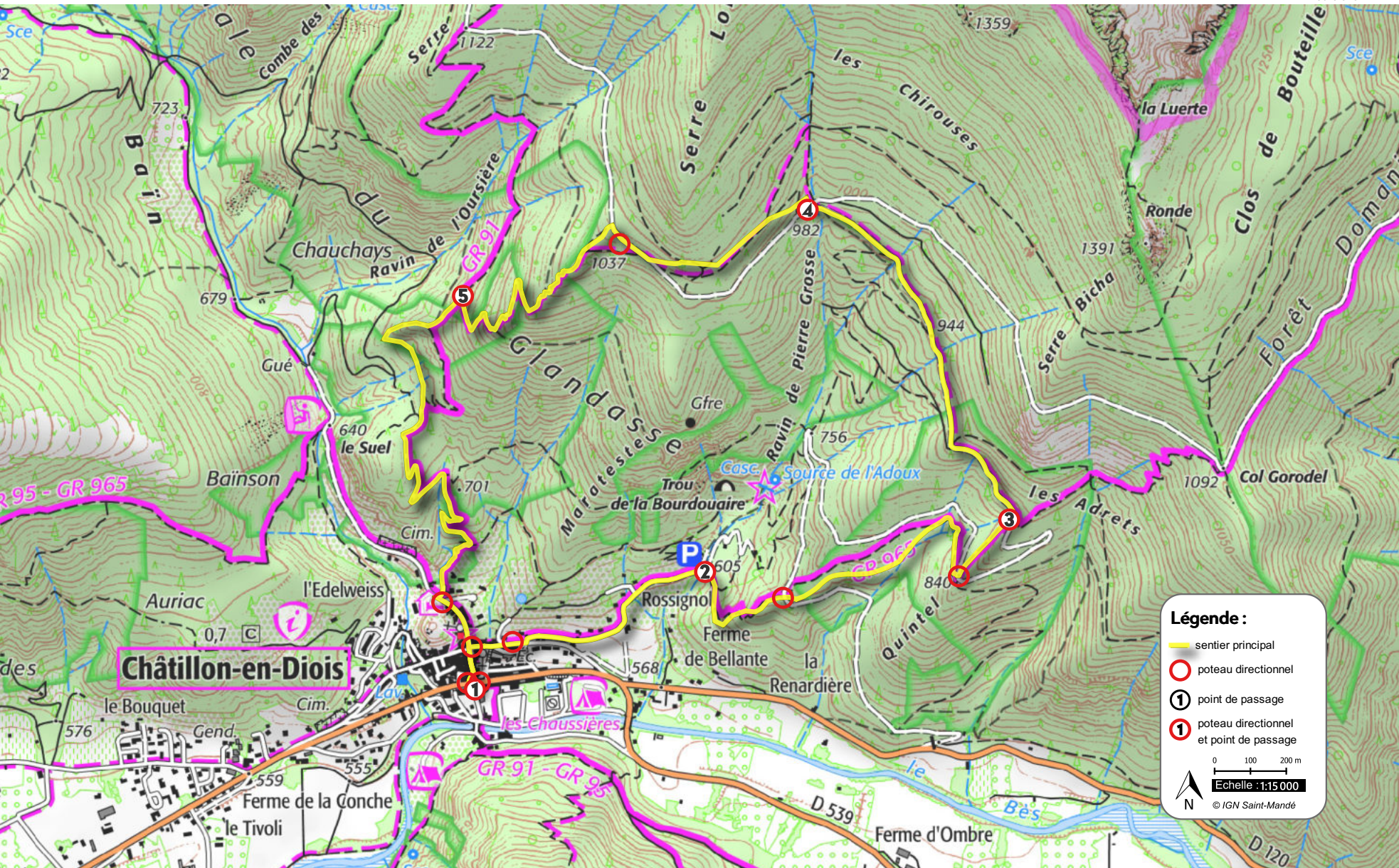
bureau de Châtillon-en-Diois : 04 75 21 10 07





[www.diois-tourisme.com](http://www.diois-tourisme.com)



Partir avec la carte IGN est vivement recommandé. Prévoir eau et nourriture et des vêtements adaptés à la marche. Prévoir sa sortie en fonction de son niveau et de la météo.




**Légende :**

-  sentier principal
-  poteau directionnel
-  point de passage
-  poteau directionnel et point de passage

