

Roche Colombe est la poupe du grand bateau que dessine la forêt de Saoû, un point de vue remarquable sur le Vercors, la Drôme et l'intérieur de la forêt.

Attention : passages rocheux en crêtes délicats. Circuit réservé aux randonneurs aguerris et à ne pas entreprendre par temps humide ou de brouillard.

DESCRIPTIF PAS-A-PAS

- 1 Remonter la rue de l'Eglise puis la rue de la Cure. Prendre à gauche puis à droite.
- 2 Au croisement **Les Travers (alt. 335m)**, poursuivre en face par la route. Elle longe un champ, vire à gauche et s'élève à flanc en direction de Roche Colombe. Après le banc (vue sur le village), dans le virage, quitter la route et continuer tout droit vers le gros piton rocheux de la Poupone. Le sentier mène au pied de l'éperon. Gravier le passage rocheux, contourner la Poupone par la gauche et atteindre le haut des falaises.
- 3 Repartir à gauche, monter dans la hêtraie, sortir du bois et parvenir au premier sommet rocheux. Poursuivre au bord des crêtes, passer un deuxième piton rocheux, puis atteindre peu après le véritable sommet à 886 m (borne, cairn et banc).
- 4 Continuer par le sentier, parfois peu visible, le long de la crête dans la hêtraie. La descente s'accroît. Le sentier devient raide et rocheux avant de déboucher au **Pas de l'Échelette (alt. 710m)**.
- 5 Franchir le pas de l'Échelette (passages rocheux aménagé par un échelle métallique). Le sentier part à gauche au pied des falaises. Parfois peu visible dans le bois, il descend en pente douce en contournant Roche Colombe. Négliger tous les sentiers à droite et quitter la forêt. Poursuivre par le large chemin qui passe en contre-haut d'une ferme.
- 6 Au croisement, descendre en pente douce par le sentier étroit en sous bois. Il vire à gauche. Poursuivre par la piste (à l'orée du bois, vue sur la Poupone) et rester dans la même direction avant de déboucher en bordure du champ, en contrebas de la ferme des Blaches. Tourner à droite pour contourner le champ. Au croisement **Les Blaches (alt. 455m)**, continuer tout droit par le chemin puis par la petite route. Elle dessine deux grands virages.
- 7 Juste avant le captage, s'engager sur le chemin à gauche. Poursuivre tout droit par la route et retrouver le croisement **Les Travers (alt. 335m)**. À droite, regagner le parking.

La légende de Sainte-Colombe

Colombe était, selon la légende, une sainte vivant dans une grotte du rocher auquel elle donna son nom. Elle soignait les habitants avec les plantes et les fleurs et vivait en harmonie avec les animaux qui l'entouraient. Un jour, alors que des villageois travaillaient aux champs, un aigle vint enlever un bébé endormi sous un arbre pour le mener dans son aire non loin de la grotte de Colombe. La sainte, qui savait commander les animaux, n'eut aucune difficulté à sauver l'enfant. C'est de cette légende qu'est née la dénomination de la dent rocheuse qui jouxte Roche Colombe : la Poupone (du mot « poupon » pour désigner l'enfant).

Réalisation : Département de la Drôme - Service ESN - 07/2023 / Textes : CDRP 26 / © photo : CDRP26



- LA
D R O
M E - LE DÉPARTEMENT

VALLÉE DE LA DRÔME

ROCHE COLOMBE



-  Saou
-  9.6 km
-  560 m
-  4h 30mn

Peu difficile

LES BONS PLANS A PIED

Office de tourisme du Val de Drôme
04 75 63 10 88
valleedeladrome-tourisme.com



 112



Partir avec la carte IGN est vivement recommandé. Prévoir eau et nourriture et des vêtements adaptés à la marche. Prévoir sa sortie en fonction de son niveau et de la météo.



Départ : Parking du Clos, derrière le centre de secours, route de Crest

Balissage : 

Effort :



Peu difficile

Technicité :

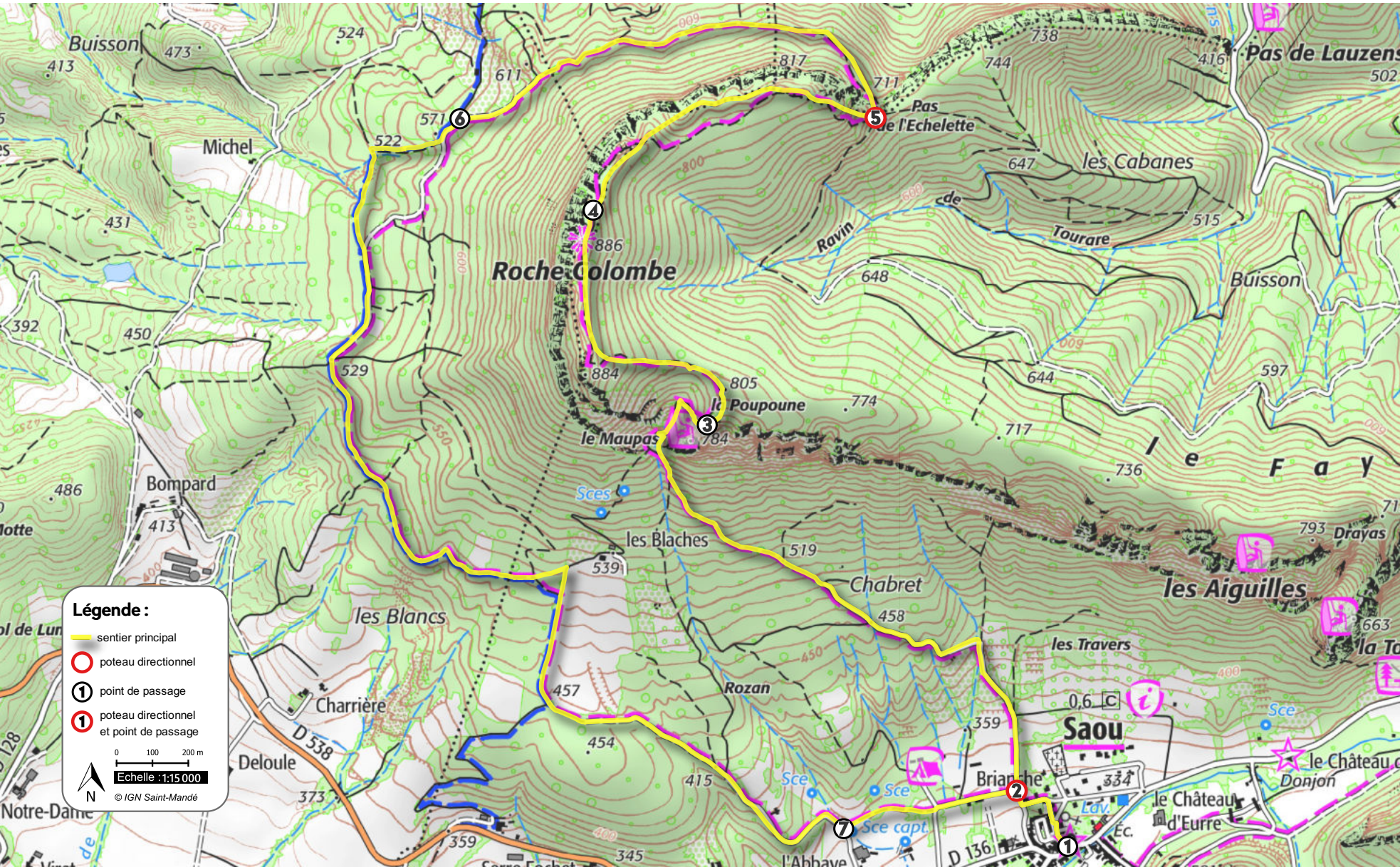


Difficile





Risque :



Élevé



Légende :

-  sentier principal
-  poteau directionnel
-  point de passage
-  poteau directionnel et point de passage

