



# SAINT CHRISTOPHE ET LES TROIS BORNES



Du village animé de Saillans avec ses ruelles, arcades, fontaines..., en passant par les vasques bleu turquoise du Rieussec, grimpez jusqu'à la chapelle Saint-Christophe. Elle fait face aux Trois Becs !

## DESCRIPTIF PAS-A-PAS

- 1 De l'**Office de tourisme (alt. 268m)**, suivre la direction Chapelle St-Christophe. Tout en haut, prendre le chemin de Trélaville à gauche (une ancienne plaque directionnelle dans le mur d'une maison indique « chemin de Véronne, Eygluy, Cheylard »). Dépasser le cimetière et suivre la D580 à droite sur 800m.
- 2 Au croisement Chemin forestier de **Saint-Christophe (alt. 350m)**, laisser la D580 pour le chemin forestier de Saint-Christophe à gauche. Après le pont sur le Rieussec, le chemin forestier monte vers la **Maison forestière de Roury (alt. 380m)**. Au croisement, continuer à gauche, dépasser la maison forestière et poursuivre par le grand chemin en montée régulière. Aux embranchements, rester sur le chemin principal jusqu'au col **Baubruchin (alt. 455m)**.
- 3 Continuer tout droit et atteindre le collet, près de la **Chapelle Saint-Christophe (alt. 559m)**. La chapelle se trouve à droite, à 100 m.
- 4 Au collet, monter par le chemin (GR® 9) le plus à gauche. A l'embranchement, obliquer à droite et gagner le col de la Tuilerie.
- 5 Changer de versant et arriver au croisement **Serre des Trois-Bornes (alt. 661m)**, en contrebas du sommet. Changer de versant, passer au pied du sommet et franchir le **Col de Pourcheton (alt. 610m)**. Descendre par le sentier à flanc.
- 6 A **Puymorel (alt. 490m)**, quitter le GR® et continuer en direction de Saillans. Le sentier traverse un bois de pins, longe des vignes (vues sur les Trois Becs et le rocher de Cresta) et atteint le col des Beaux.
- 7 Descendre par la piste à droite. Au T, suivre la route à gauche.
- 8 Prendre la D493 à gauche et continuer par la Grande-Rue jusqu'à l'office du tourisme.

## La boucle des géants

Les gorges du Rieussec, ou Riousset, font partie de ces reliefs calcaires façonnés par l'eau avec des vasques reliées entre elles par des cascades où coule une eau limpide. Ces petits bassins, appelés « marmites de géants », sont des cuvettes circulaires nées de l'action de pierres qui, prises dans un tourbillon, polissent un cercle dans la roche. Ces galets expulsés lors de grandes crues, se reconnaissent facilement en aval des rivières de par leur forme sphérique et à leur poli. Dans les cours d'eau inclinés, la progression de l'érosion peut aller jusqu'à percer les marmites qui ainsi se vident partiellement et donnent naissance à ces successions de cascades très inclinées. Autant de baignoires naturelles, recherchées par les baigneurs en été.

Realisation : Département de la Drôme - Service ESN - 07/2023 / Textes : CDRP 26 / © photo : CDRP26



## VALLÉE DE LA DRÔME

# SAINT CHRISTOPHE ET LES TROIS BORNES



- 📍 Saillans
- 📏 14.1 km
- ⚠️ 592 m
- 🕒 6h

**Peu difficile**

# LES BONS PLANS A PIED

Office de tourisme Coeur de Drôme - Pays de Crest et de Saillans  
04 75 25 11 38  
valleedeladrome-tourisme.com



Partir avec la carte IGN est vivement recommandé. Prévoir eau et nourriture et des vêtements adaptés à la marche. Prévoir sa sortie en fonction de son niveau et de la météo.



ladrome.fr

Départ : Office de tourisme

Balise : 

Effort :



Peu difficile

Technicité :

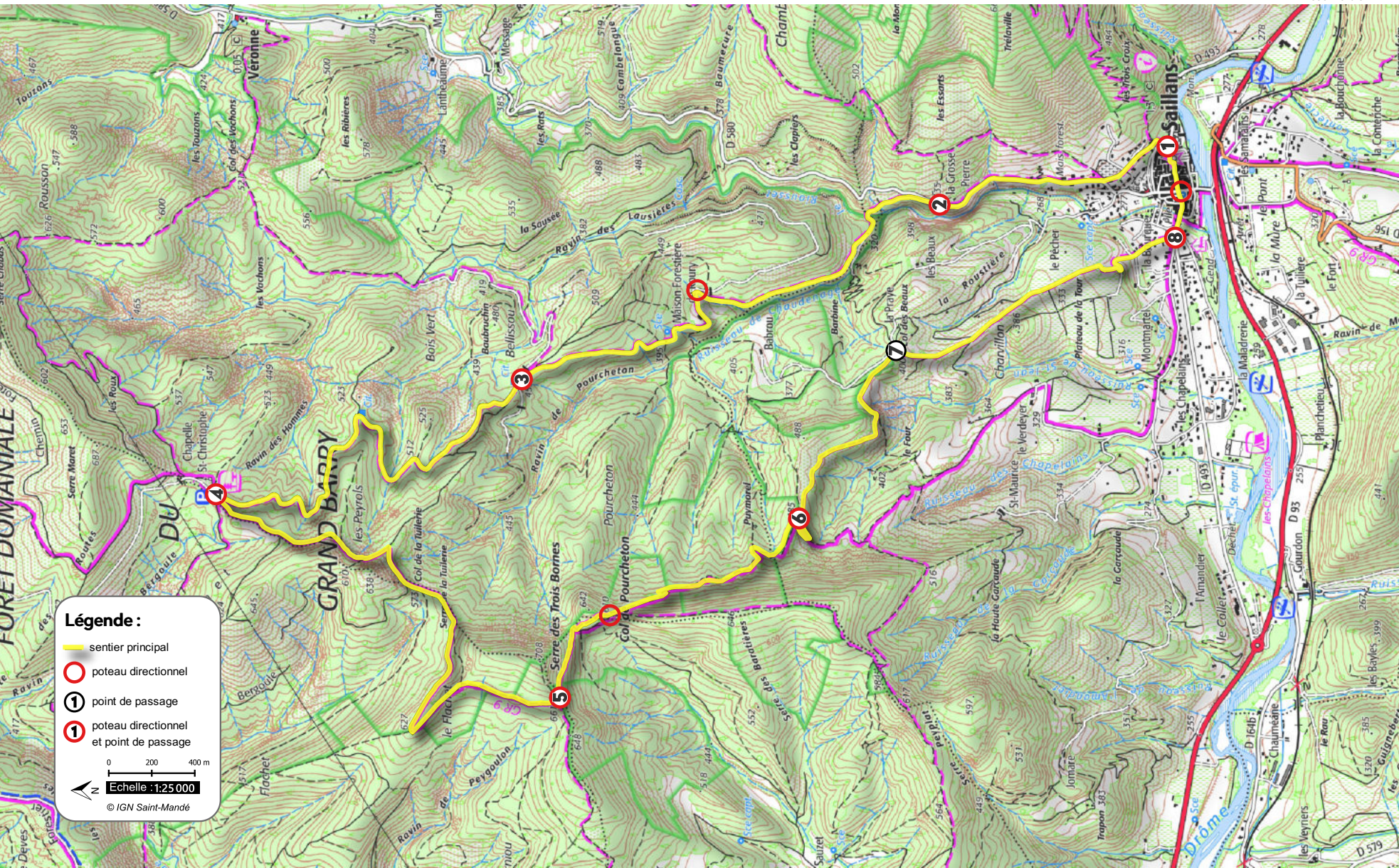


Assez facile

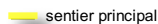
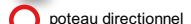

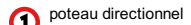
Risque :



Assez faible



## Légende :

-  sentier principal
-  poteau directionnel
-  point de passage
-  poteau directionnel et point de passage

0 200 400 m  
 Echelle : 1:25 000

© IGN Saint-Mandé