

Randonnée sur le Serre Plumé qui offre une végétation clairsemée dégagant de belles vues sur les paysages environnants. Apaisante malgré une longueur et un dénivelé important, elle est idéale pour les amoureux de nature.

Chiens déconseillés (zones d'estives, présence de chiens de protection).

DESCRIPTIF PAS-A-PAS

- 1 Du **Col de Carri (alt. 1202m)**, partir à gauche du foyer de ski de fond en suivant le balisage jaune et rouge du GRP et prendre la piste qui s'élève en direction de **Serre Plumé**. Après une ascension régulière, le chemin arrive à la bifurcation de **L'Estouble (alt. 1360m)**.
- 2 Continuer sur la piste en faux plat montant, direction **Serre Plumé**. Elle ne tarde pas à faire un virage en épingle.
- 3 Environ 100m plus loin, surveiller à gauche le départ d'un tout petit sentier qui monte assez fortement, toujours balisé en jaune et rouge. Rejoindre l'épaule boisée de la montagne de Serre Plumé. Continuer à s'élever en suivant bien le balisage (le sentier est peu marqué au sol). En cas de doute, ne pas hésiter à rejoindre le sommet de la croupe, le chemin n'est jamais loin. Par moments l'itinéraire invite à redescendre un peu en virant à gauche au fond d'un trou, mais c'est pour mieux remonter en suivant toujours la ligne de crête.
- 4 Atteindre enfin le sommet de **Serre Plumé (alt. 1573m)**. Ce sommet offre un magnifique panorama à l'est sur le Grand Veymont (point culminant du Vercors, 2341m) et sur tous les hauts plateaux. Entamer la descente en gardant toujours la même direction jusqu'au **Col de la Mure (alt. 1435m)**.
- 5 Quitter le GRP pour partir à droite et emprunter la piste balisée en jaune et vert. Elle longe par la droite les pelouses de Darbounouse avant de rejoindre après une petite montée la **Pelouse du lièvre blanc (alt. 1455m)**. Continuer sur cette même piste, tout droit, plein nord jusqu'à une bifurcation. Choisir de descendre vers la plaine de Fauchier. Passer devant la baraque de Crobache, continuer sur la piste jusqu'au croisement de **Pré Bellet (alt. 1400m)**.
- 6 Préférer la descente à gauche pour arriver à la croisée des chemins de L'Estouble puis revenir au Col de Carri par le chemin emprunté à l'aller.

L'ours

Autrefois, parmi tous les animaux évoluant dans ces immenses paysages du Vercors et des Alpes, se trouvait l'ours (Ursus arctos). La dernière observation de l'ours dans le Vercors date de 1937. Les hauts plateaux sous le Veymont offraient une solitude de vie que l'ours appréciait. Aujourd'hui 17 000ha de ces hauts plateaux sont classés en Réserve Naturelle et leur fréquentation est réglementée.





Réalisation : Département de la Drôme - Service ESN - 08/2023 / Textes : Département de la Drôme / © photo : © L.Pascate - La Drôme Tourisme



VERCORS DRÔME

SERRE PLUMÉ



-  La Chapelle-en-Vercors
-  9.6 km
-  380 m
-  4h

Assez facile

LES BONS PLANS A PIED

Office de tourisme Vercors-Drôme

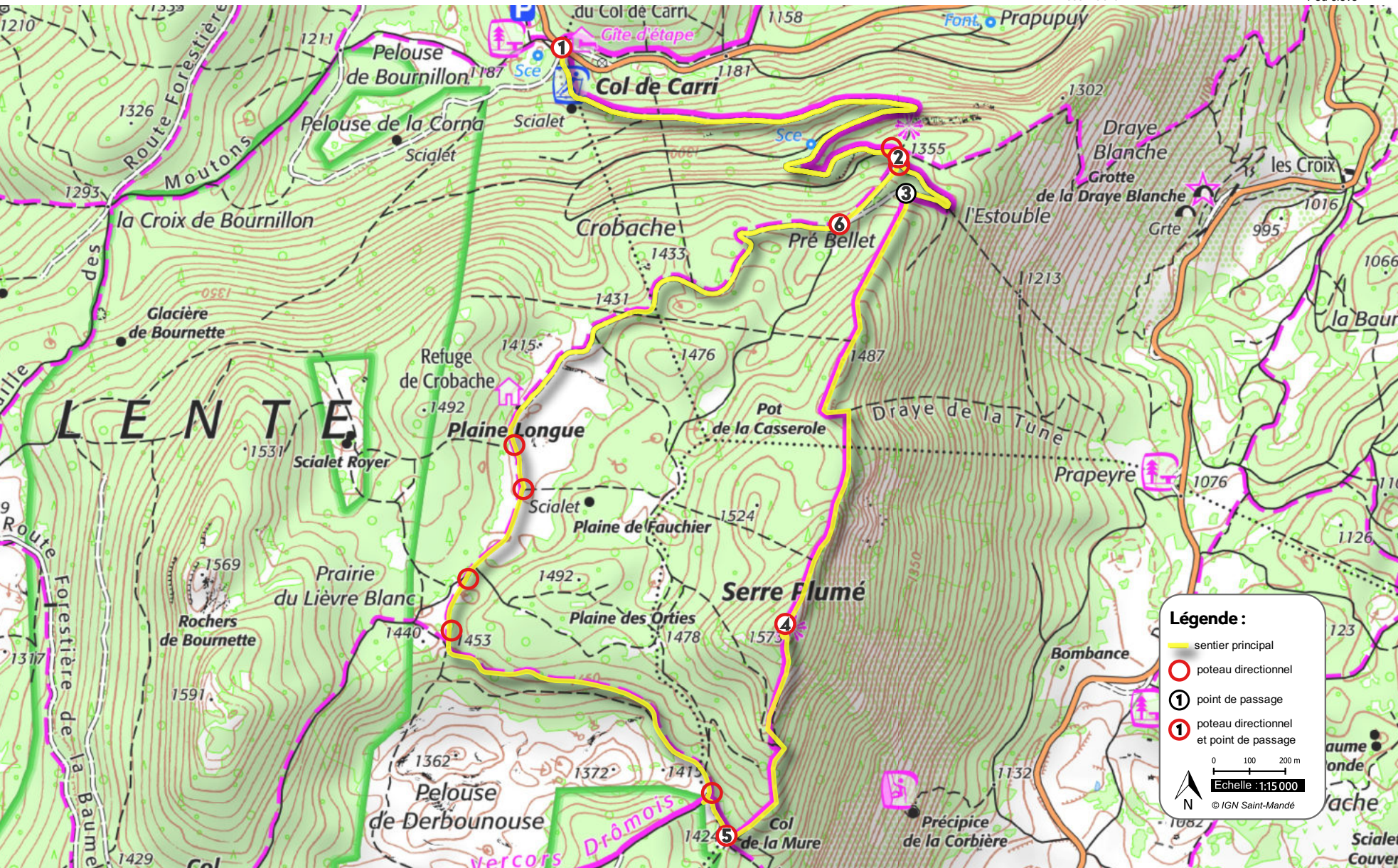
04 75 48 22 54

vercors-drôme.com







Partir avec la carte IGN est vivement recommandé. Prévoir eau et nourriture et des vêtements adaptés à la marche. Prévoir sa sortie en fonction de son niveau et de la météo.





Légende :

-  sentier principal
-  poteau directionnel
-  point de passage
-  poteau directionnel et point de passage

0 100 200 m

Echelle : 1:15 000

© IGN Saint-Mandé