



# VANIGE - HAMEAU DES TURCS



Ce sommet singulier des Baronnies avec sa forme trapézoïdale et son sommet plat à quatre pans culminant à 1391m offre une vue majestueuse sur la vallée de l'Ennuyé et les plaines agricoles et viticoles qui l'entourent.

**Chiens interdits, même tenus en laisse. Attention, zones d'estives, présence possible de chiens de protection. Propriétés privées : restez bien sur les chemins balisés.**

## DESCRIPTIF PAS-A-PAS

- Commencer l'ascension progressive du GR91. Atteindre **Les Viarrands (alt. 840m)** et continuer tout droit jusqu'au croisement **Les Auches (alt. 860m)**. Continuer tout droit vers Les Turcs sur la piste principale (ne pas prendre le GR qui monte à droite) et descendre jusqu'au ruisseau.
- Le traverser et remonter en sous-bois jusqu'à une large piste. Continuer tout droit et atteindre les ruines privées du hameau des Turcs. Belle vue sur Vanige.
- Au poteau **Les Turcs (alt. 1020m)**, s'engager à droite sur un sentier qui part dans les buis puis la forêt avec quelques passages dans les marnes (roche noire glissante). Traverser des hêtraies.
- Au croisement des deux pistes, prendre à droite au-dessus de la source de Fontfroide et atteindre le **Col de Corbière (alt. 1149m)**.
- En face, suivre la direction Sommet de Vanige. Le sentier bifurque à droite et récupère la ligne de crête avant d'atteindre des pierriers et le point culminant (cairn et borne en granit au sol). Vue panoramique. Redescendre par le même itinéraire pour revenir au **Col de Corbière (alt. 1149m)**. Prendre à gauche et redescendre vers **Les Viarrands** par le GR91. Passer le pas de Corbière puis à côté du Rocher de Corbière, avant de retrouver le croisement **Les Auches (alt. 860m)**.
- Prendre à gauche et revenir au point de départ par le même sentier qu'à l'aller.

## Les marnes noires

Sur votre chemin, vous traversez un secteur composé de marnes noires. Cette roche caractéristique composée de calcaire, d'argile et de schiste est de couleur noire et daterait d'au moins 150 millions d'années ! Ce sont les vestiges de la mer et de l'accumulation des sédiments mis à nu lors de la surrection des Alpes. Cette roche est très sensible à l'érosion par temps de pluie et les formes ainsi créées sont appelées « roubines » ou « dos d'éléphant ».

Realisation : Département de la Drôme - Service ESN - 08/2023 / Textes : CC BDPF / © photo : Robin Paya



LE DÉPARTEMENT

## BARONNIES EN DRÔME PROVENÇALE

# VANIGE - HAMEAU DES TURCS



- 📍 Montferrand-la-Fare
- 📏 7.7 km
- ⚠️ 600 m
- 🕒 3h 30mn

**Assez difficile**

# LES BONS PLANS A PIED

## Office de tourisme des Baronnies en Drôme Provençale

04 75 26 10 35  
baronnies-tourisme.com



Partir avec la carte IGN est vivement recommandé. Prévoir eau et nourriture et des vêtements adaptés à la marche. Prévoir sa sortie en fonction de son niveau et de la météo.



ladrome.fr





# VANIGE - HAMEAU DES TURCS

Départ : Hameau Les Viarrands

Balissage : 

Effort :



Assez difficile

Technicité :







Assez difficile

Risque :



Assez élevé

## Légende :

-  sentier principal
  -  poteau directionnel
  -  point de passage
  -  poteau directionnel et point de passage
- 0 100 200 m  
Echelle : 1:15 000  
© IGN Saint-Mandé

