

Randonnée sur les coteaux de molasse autour de Chantemerle-les-Blés. Profitez d'un bel itinéraire en sous bois et des vues dégagées sur l'ensemble de la campagne environnante.

DESCRIPTIF PAS-A-PAS

- 1 En sortant du parking tourner à gauche rue Eloi Abert puis prendre de suite à droite rue du Tonnelier, monter tout droit jusqu'à la rue des Beaumes et s'engager en face sur un chemin de terre. Passer devant une maison écroulée. Longer une clôture surplombant une carrière, puis un verger et rejoindre une maison isolée.
- 2 Prendre tout droit, le chemin de terre qui passe sur le côté de la maison. L'itinéraire rejoint la route ; l'emprunter à droite. Suivre cette route, en ligne droite au milieu, sur un peu plus d'1km, jusqu'à un transformateur. Virer sur le chemin en sous bois le plus à gauche. Contourner un champ sur la droite. A la sortie du bois, se diriger vers une première maison ; la contourner puis traverser un hameau et descendre vers une route dans le fond du ravin de Charbonnier. Prendre à gauche sur 500m, puis virer deux fois sur la droite et descendre vers les dernières maisons. S'engager à droite sur un chemin derrière un petit hangar et monter sur le coteau.
- 3 Au croisement **Champs du Mas (alt. 228m)**, prendre à gauche le chemin qui entre dans le bois et passer près de vignes.
- 4 Au croisement **Marion (alt. 2600m)**, suivre la petite route à gauche. Après les maisons, poursuivre sur le chemin principal dans le bois et rejoindre la route au niveau d'un carrefour. S'avancer à droite. Tourner sur la deuxième route à gauche.
- 5 Après les maisons, au croisement **Les Sables (alt. 221m)**, continuer tout droit sur le chemin bordé de vergers.
- 6 Aux **Carrières (alt. 240m)**, rejoindre Chantemerle les Blés par la route à droite, puis par la D309 à gauche.

La forêt de charme

Nous voici sur le haut d'une colline, dans l'ambiance d'un bois de charmes, chênes et châtaigniers. Le charme, au tronc cannelé, caractérise bien ces boisements du nord du département. Au printemps, avant la poussée des feuilles, à l'époque où chantent mésanges, fauvettes à tête noire ou pinsons, de nombreuses plantes, comme violette, pulmonaire ou potentille stérile, profitent de la lumière pour fleurir en sous-bois. Plus tard dans la saison, les feuilles des arbres assurent un agréable ombrage tamisé et frais.

Réalisation : Département de la Drôme - Service ESN - 08/2023 / Textes : CDRP 26 / © photo : F. Pechoux



- LA
DRO
ME - LE DÉPARTEMENT

ARDÈCHE HERMITAGE

LES COTEAUX DE CHANTEMERLE



- 📍 Chantemerle-les-Blés
- 📏 10.3 km
- ⚠️ 210 m
- 🕒 3h 00mn

Assez facile

LES BONS PLANS A PIED

Ardèche Hermitage Tourisme
04 75 08 06 81
ardèche-hermitage.com



112



Partir avec la carte IGN est vivement recommandé. Prévoir eau et nourriture et des vêtements adaptés à la marche. Prévoir sa sortie en fonction de son niveau et de la météo.



Départ : Centre du village

Balises : 

Effort :



Assez facile

Technicité :

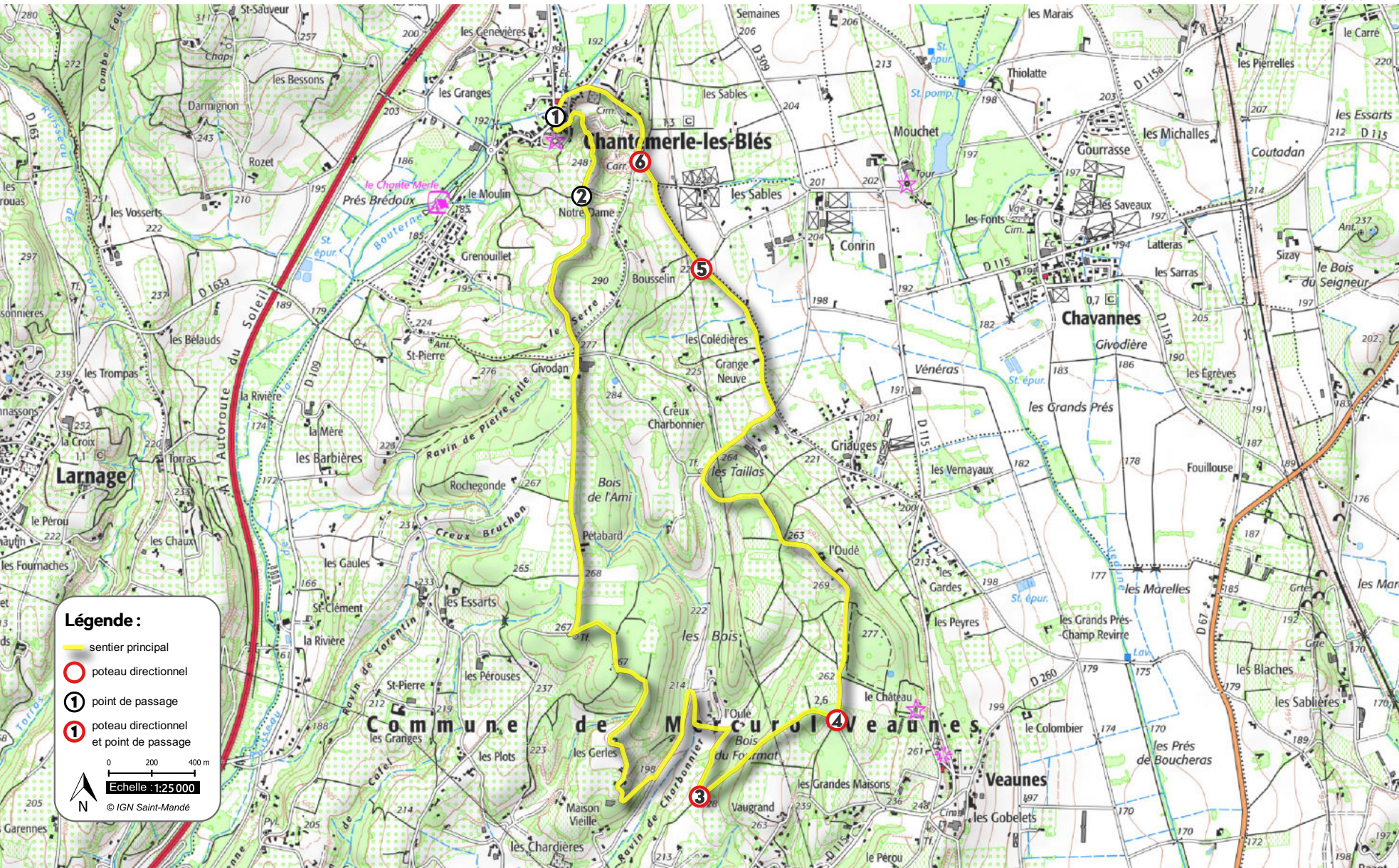


Assez facile

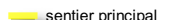
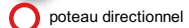
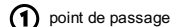
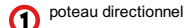
Risque :



Assez faible



Légende :

-  sentier principal
-  poteau directionnel
-  point de passage
-  poteau directionnel et point de passage

