

# 17 MASSEGRÈS



Parcours avec une belle vue sur la vallée du Rhône en contrebas. Certains passages demandent de la technique. Il est possible de rejoindre les boucles n°15 et 16 pour rallonger l'itinéraire au gré de vos envies !

Waypoint	Km cumulés	Descriptif
1	0	Depuis "St Vincent la Commanderie" (alt. 370m), prendre la route qui monte en direction du Haut du Village.
2	0,6	Au poteau "La Croix" (alt. 400m), prendre à gauche direction "Les Carrières".
3	1,2	Au poteau "Les Carrières" (alt. 433m), continuer sur la piste qui monte.
4	2,1	Atteindre le poteau "Les Baumettes" (alt. 570m) et continuer tout droit.
5	4,2	Au poteau "Champ des Pins" (alt. 750m), prendre la piste qui monte à gauche.
6	4,8	Atteindre le poteau "Le Soufflet" (alt. 804m) et suivre la direction "Les Gorges" à droite.
7	5,9	A l'intersection, prendre la piste qui descend.
8	7	Au poteau "Les Gorges" (alt. 440m), prendre à droite direction "La Croix". De retour au poteau "La Croix", rejoindre le point de départ par la même route qu'à l'aller.
Arrivée	8,8	





Réalisation : Département de la Drôme - Service ESN - 05/2023 / Travaux : F. Villard / © photo : François Abert



## VALENCE ROMANS TOURISME

### 17 MASSEGRÈS



-  Saint-Vincent-la-Commanderie
-  8.8 km
-  410 m
-  1h 30mn

**Difficile**

## LES BONS PLANS VTT

Office de Valence Romans Tourisme  
04 75 44 90 40  
www.valenceromanstourisme.com



 112



Partir avec la carte IGN est vivement recommandé. Prévoir eau et nourriture et des vêtements adaptés au VTT. Prévoir sa sortie en fonction de son niveau et de la météo.

ladrome.fr  

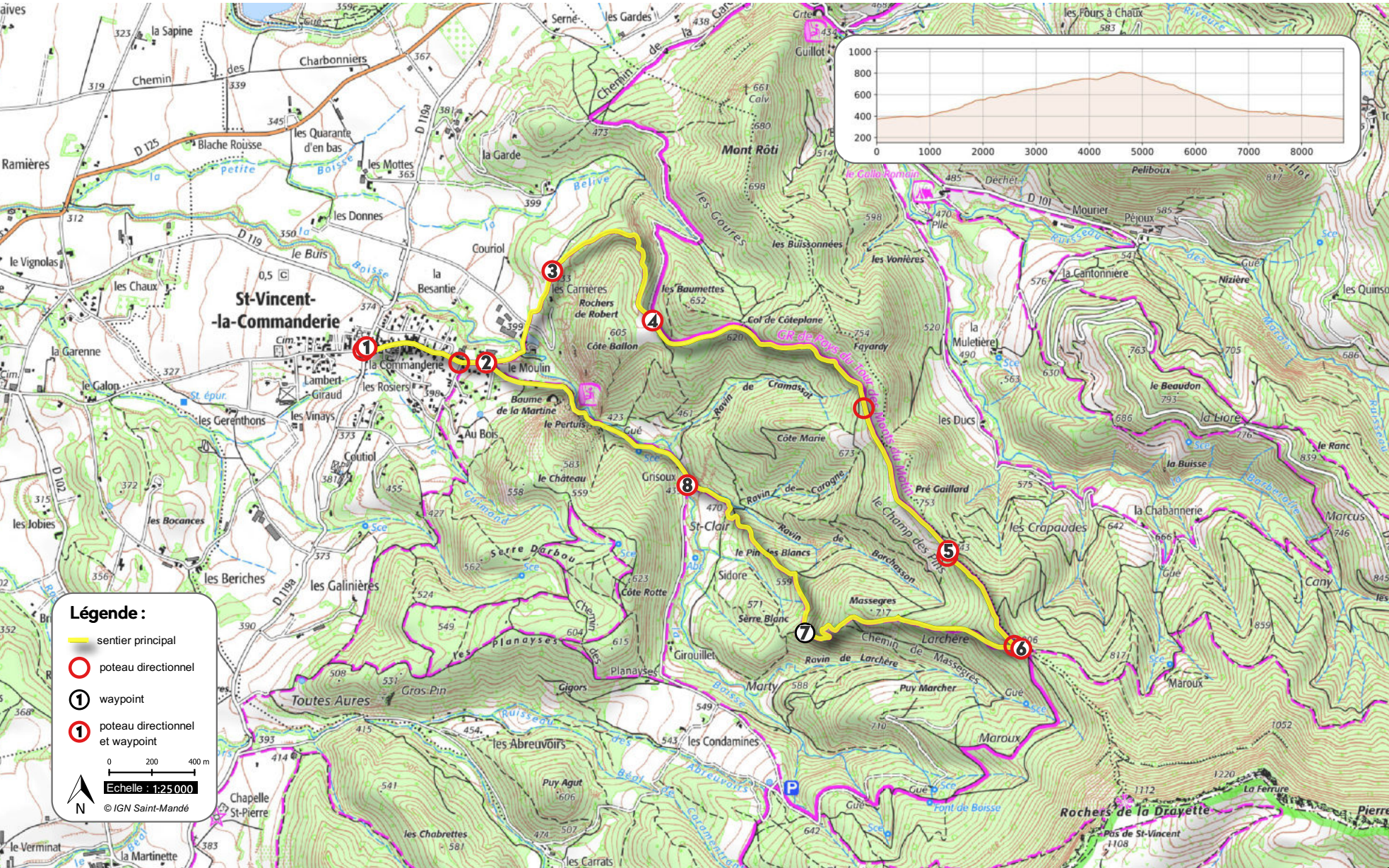








# 17 MASSEGRÈS

Départ : Place du village, à proximité de l'école

Balissage : 17 sur balise 



## Légende :

-  sentier principal
-  poteau directionnel
-  waypoint
-  poteau directionnel et waypoint

