

# 20 COL DE LA SAMBIE



Beau parcours avec un peu de dénivelé sur la première partie et quelques poussages. Belle vue sur la vallée du Rhône. Passage au Col de la Sambie, aux villages de Barbières et de Rochefort-Samson.

Waypoint	Km cumulés	Descriptif
1	0	De la base de loisirs de "Combe d'Oyans" (alt. 370m), rejoindre "Les Marelles" (alt. 390m) et prendre à droite le sentier à travers les buis. Tourner à gauche sur la piste pour atteindre "Les Ducs" (alt. 430m). Prendre à gauche, passer devant le "Parking escalade" (alt. 443m).
2	1,2	Dans le lacet, quitter la route pour prendre le sentier en face. Retrouver la route au "Château d'eau" (alt. 500m) et monter à gauche pour passer le "Col de St-Genis" (alt. 529m).
3	1,8	Juste après le col, prendre le sentier qui monte à droite. Passer devant "Coquat (nord et sud)" (alt. 588m), poursuivre jusqu'aux "Carrières" (alt. 600m) et prendre à gauche.
4	2,6	A la patte d'oie, partir sur la piste de droite pour rejoindre le "Col de la Sambie" (alt. 670m).
5	3,8	Descente technique en direction de Barbières. Rejoindre une petite route.
6	4,7	Après la seconde maison, à une patte d'oie, quitter la route pour monter à droite sur un petit sentier entre les pins.
7	6,1	A la croix, prendre la route à droite pour rejoindre Barbières. Au prochain croisement, "Le Pertuis" (alt. 440m), continuer tout droit.
8	6,6	Juste après l'église, monter à droite vers le cimetière. Plus loin, descendre à gauche sur le chemin. Passer aux "Rosées" (alt. 410m) et rejoindre la D125.
9	7,9	Tourner à droite sur la route. Juste après l'entrée dans Rochefort-Samson, tourner à droite. Continuer tout droit et rejoindre une large route, à prendre à droite.
10	9,4	A une petite croix, partir à droite sur une large piste.
11	10,1	Atteindre une petite route goudronnée, la prendre à gauche. Au croisement suivant, prendre à gauche et tout de suite à droite pour retrouver le carrefour des "Ducs" (alt. 430m). Retrouver le départ en suivant le chemin emprunté à l'aller.
Arrivée	11,2	

Réalisation : Département de la Drôme - Service ESN - 05/2023 / Travaux : F. Vilard / © photo : Juan Robert



## VALENCE ROMANS TOURISME

### 20 COL DE LA SAMBIE



-  Rochefort-Samson
-  11.2 km
-  400 m
-  1h 30mn

**Facile**

## LES BONS PLANS VTT

**Office de Valence Romans Tourisme**  
04 75 44 90 40  
www.valenceromanstourisme.com



 **112**




Partir avec la carte IGN est vivement recommandé. Prévoir eau et nourriture et des vêtements adaptés au VTT. Prévoir sa sortie en fonction de son niveau et de la météo.





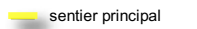
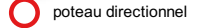
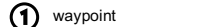
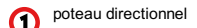
# 20 COL DE LA SAMBIE

Départ : Camping de la Combe d'Oyans

Balissage : 20 sur balise 



## Légende :

-  sentier principal
  -  poteau directionnel
  -  waypoint
  -  poteau directionnel et waypoint
- 0 200 400 m  
Echelle : 1:25 000  
© IGN Saint-Mandé