



# 2 BOUCLE DU CHÂTELARD



Beau parcours avec une belle vue sur la vallée de la Galaure et le Vercors. Plusieurs passages en sous-bois en font un parcours idéal en période estivale.

Waypoint	Km cumulés	Descriptif
1	0	Depuis le parking, traverser le ruisseau par le petit pont en bois et prendre le sentier en sous-bois qui longe la Galaure.
2	2,1	Au croisement, prendre à gauche et continuer sur la route pendant 1,2 km avant de débiter la montée sur un chemin en sous-bois.
3	4,6	Au croisement "Bonne Combe" (alt. 408m), prendre à gauche puis à droite.
4	5,6	En haut, traverser les champs sur 600 mètres pour poursuivre dans un bois.
5	8,4	Aux "Fayets" (alt. 490m), prendre sur la gauche le chemin qui longe un champ.
6	9,7	A "La Pillonnière" (alt. 472m), prendre le chemin à droite pendant 1 km. Atteindre la route.
7	12,3	Au croisement "La Tironnerie" (alt. 490m), prendre à droite.
8	17,8	Au croisement de la route principale (D538), traverser celle-ci et prendre la petite route qui monte.
9	20	Au croisement, prendre le chemin à droite. Continuer tout droit et débiter la descente.
10	23	A Montlivier, au niveau du virage à droite sur la route, prendre le chemin herbeux en face qui arrive au ruisseau.
11	23,6	Traverser le ruisseau en empruntant la passerelle, et longer le cimetière. Prendre le chemin en gravier pour revenir dans le centre d'Hauterives. Rejoindre le point de départ en prenant la route longeant la Galaure.
Arrivée	24,5	

Réalisation : Département de la Drôme - Service ESN - 05/2023 / Travaux : Emmanuel Henry / © photo : Sandrine Motet



- LA  
D R O  
M E - LE DÉPARTEMENT

## PORTE DE DRÔMARDÈCHE

# 2 BOUCLE DU CHÂTELARD



- 📍 Hauterives
- 📏 24.5 km
- ⚠️ 530 m
- 🕒 3h

**Difficile**

# LES BONS PLANS VTT

Office de Tourisme Porte de Drômardèche  
04 75 23 45 33  
autour-du-palais-ideal.fr



112



Partir avec la carte IGN est vivement recommandé. Prévoir eau et nourriture et des vêtements adaptés au VTT. Prévoir sa sortie en fonction de son niveau et de la météo.



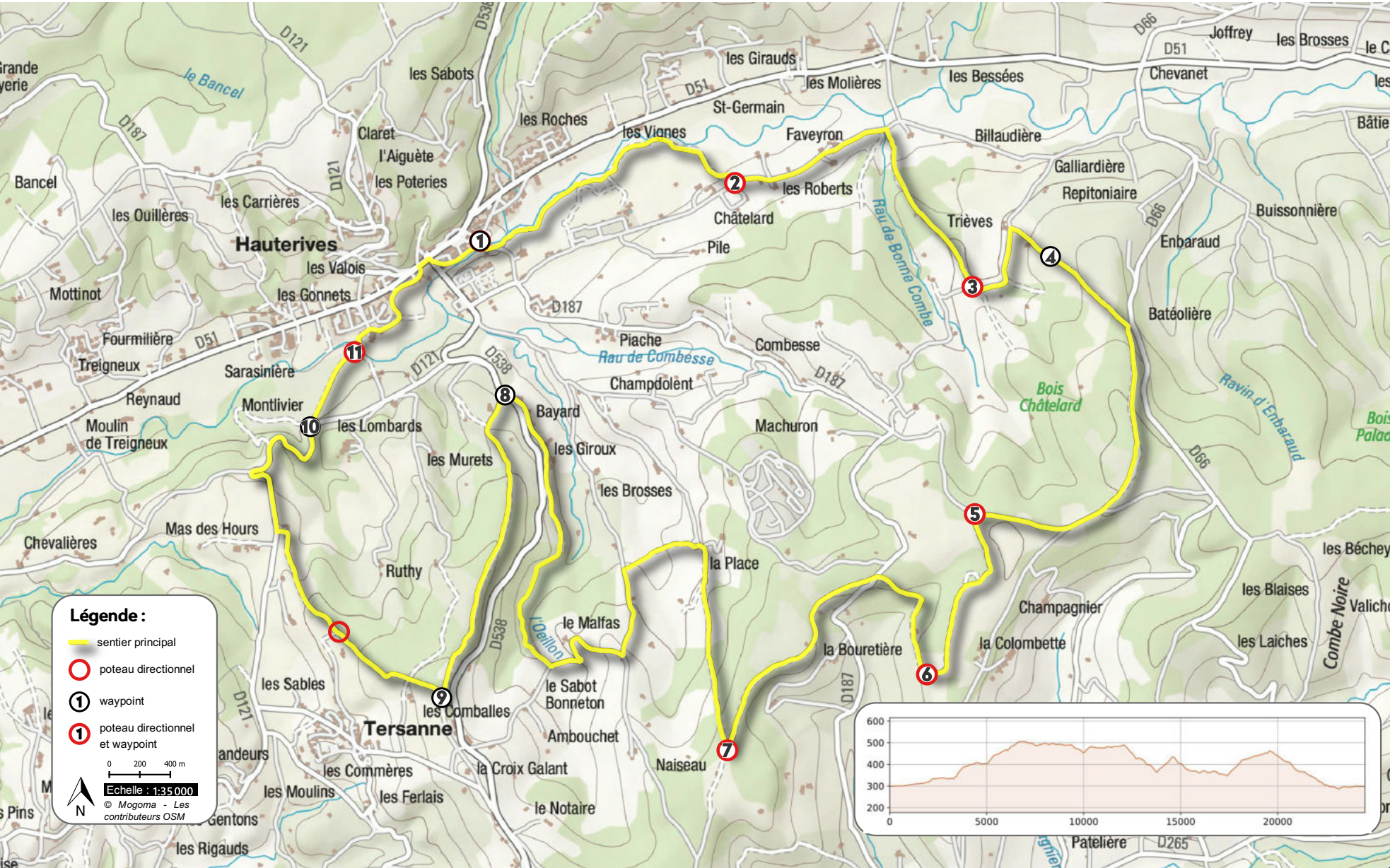
ladrome.fr







# 2 BOUCLE DU CHÂTELARD

Départ : Parking du Palais Idéal du Facteur Cheval

Balissage : 2 sur balise 



## Légende :

-  sentier principal
  -  poteau directionnel
  -  waypoint
  -  poteau directionnel et waypoint
- 0 200 400 m
- Echelle : 1:35 000
- © Mogoma - Les contributeurs OSM

