



4 SUR LES TRACES DE L'ABBAYE D'AIGUEBELLE

BASE VTT
Fédération Française de CycloTourisme

Circuit pour découvrir l'Abbaye d'Aiguebelle en passant par le hameau de Bayonne. Un single en montée vers le parc éolien. Retour par Roussas, Valaurie et Réauville.

Waypoint	Km cumulés	Descriptif
1	0	De l'Espace Sévigné; suivre le balisage n°4, passer la Berre à gué et monter un chemin pour rejoindre le beau hameau en pierre de Bayonne.
2	3,3	Traverser le hameau et plus loin, prendre à droite un chemin parfois technique (présence de grosses pierres). Continuer à monter et atteindre le poteau Le Terron (alt. 348m), plus loin s'engager sur un sentier assez raide par endroit, puis descendre tout droit pour rejoindre une bifurcation.
3	8,3	Tourner à gauche sur le GR429, puis descendre un chemin technique (racines et pierres). Au Pré Laccard (alt. 262m) continuer tout droit le chemin, passer au Chemin des vignes (alt. 275m) et rejoindre l'Abbaye d'Aiguebelle. Passage à pied obligatoire ! Sinon suivre le balisage « 4 Bis » pour contourner l'Abbaye.
4	12	Au poteau Abbaye d'Aiguebelle (alt. 249m), emprunter à droite un sentier qui monte et rejoint la route. Prendre un chemin en montée à gauche assez raide, pour rejoindre le début d'un fabuleux et long single. Suivre le GR, traverser la route : Attention Voitures ! En face, à Serre de la Motte (alt. 240m) s'engager sur un chemin en sous-bois, parfois boueux par temps de pluie. Au poteau Combe de l'Aubagne (alt. 192m) suivre à droite un chemin carrossable, et passer devant une belle maison en pierre.
5	17,5	A droite, s'engager sur le sentier en suivant le GR429, et monter le ravin du Croz du Fau, montée technique avec une poussette sur 150m environ. En haut suivre le balisage n°4, et atteindre Parc Eolien (alt. 347m). Plus loin, redescendre par un large chemin, puis une petite route.
6	24,5	A gauche, s'engager sur un chemin pour rejoindre le bas d'un ravin et remonter pour déboucher sur une petite route. Plus loin, suivre un chemin en descente. Prendre un sentier en crête pour déboucher à un réservoir d'eau, puis redescendre sur Roussas, en passant à la Chapelle St Michel.
7	27,7	Tourner à gauche, puis plus loin prendre un chemin d'exploitation qui vous mène au départ d'une longue montée à travers les pins. Arriver au poteau Les Plaines (alt. 265m), rejoindre Réauville.
8	34	A Réauville rue de la Cure (alt. 255m), descendre une petite route et suivre un chemin jusqu'au Vergier. Peu après, prendre un beau sentier dans les chênes verts qui mène jusqu'au Hameau de Toutyfaut. Emprunter ensuite un sentier longeant des lavandes et s'engager sur un chemin, avant de rejoindre une route.
9	38	Tourner à droite et continuer sur la petite route pour rejoindre la D541. Ne pas l'emprunter, mais rester sur la gauche et longer les cultures sur le sentier jusqu'à un chemin carrossable. Retrouver le début du parcours, l'emprunter en sens inverse jusqu'à l'arrivée, avec une superbe vue sur le Château de Grignan.
Arrivée	42,5	

Réalisation : Département de la Drôme - Service ESN - 05/2023 / Travaux : Comité départemental de cyclo tourisme 26 / © photo : Olivier Fayolle



- LA
D R O
M E -
LE DÉPARTEMENT

PAYS DE GRIGNAN - ENCLAVE DES PAPES

4 SUR LES TRACES DE L'ABBAYE D'AIGUEBELLE



- Grignan
- 43.2 km
- 900 m
- 4h 32mn

Très difficile

LES BONS PLANS VTT

Office de Tourisme Pays de Grignan - Enclave des Papes
Grignan : 04 75 46 56 75
Valréas : 04 90 35 04 71
www.grignanvalreas-tourisme.com



112



Partir avec la carte IGN est vivement recommandé. Prévoir eau et nourriture et des vêtements adaptés au VTT. Prévoir sa sortie en fonction de son niveau et de la météo.

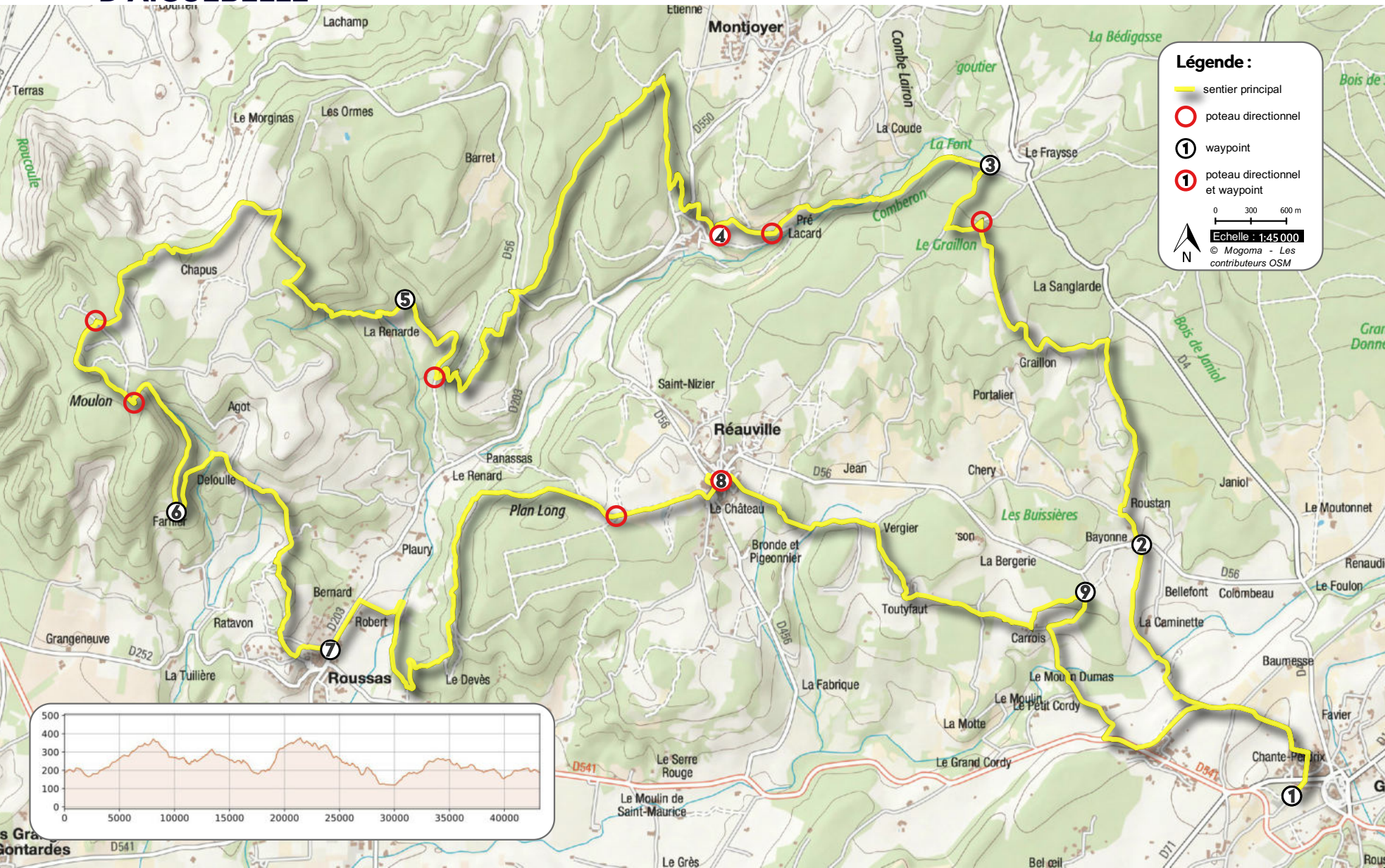








4 SUR LES TRACES DE L'ABBAYE D'AIGUEBELLE

Départ : Parking Espace Sévigné (salle des fêtes)

Balissage : 4 sur balise 



Légende :

-  sentier principal
-  poteau directionnel
-  waypoint
-  poteau directionnel et waypoint

0 300 600 m
Echelle : 1:45 000
© Mogoma - Les contributeurs OSM

