



# 5 LA PORTE DU DIABLE



Parcours aux sentiers ludiques et parfois techniques. Le passage à la Porte du Diable vaut une halte sous l'arche rocheuse. La suite du parcours varié, permet de découvrir le bois de l'Allier.

Waypoint	Km cumulés	Descriptif
1	0	De <b>St-Julien-en-Vercors (alt. 913m)</b> , prendre à gauche au cimetière et suivre le chemin jusqu'à <b>La Martelière (alt. 920m)</b> .
2	1,1	Continuer tout droit, passer des parcs à vaches et rentrer dans la forêt pour rejoindre la <b>Porte du Diable (alt. 918m)</b> .
3	2,4	Continuer sur le sentier. A la piste, prendre à gauche pour atteindre <b>Ponson (alt. 897m)</b> .
4	4,1	Tourner à droite, passer <b>Le Devet (alt. 885m)</b> et continuer à gauche le chemin jusqu'à <b>Serre Bouchet (alt. 880m)</b> .
5	5,4	Tourner à droite, suit une montée parfois technique et pentue au milieu d'une forêt pour atteindre <b>Les Combettes (alt. 1022m)</b> .
6	6,7	Prendre la piste qui monte. Continuer tout droit, (point de vue) avant de rejoindre la <b>Cabane à Lili (alt. 1145m)</b> .
7	8,5	Tourner à gauche. Suivre un chemin serpentant dans le bois de l'Allier jusqu'à <b>Micoulas (alt. 1150m)</b> .
8	9,3	Prendre à gauche. Plus loin à droite un sentier amène à une piste. Descendre à <b>Dorgne (alt. 1148m)</b> .
9	10,3	Prendre à gauche une montée technique. Suivre le balisage à travers la combe pour redescendre à <b>Cendron (alt. 1016m)</b> .
10	12	Suivre en face un sentier qui s'enfonce en forêt. Passer <b>Les Morands (alt. 995m)</b> et à gauche atteindre <b>Le Briac (alt. 1005m)</b> .
11	14	Continuer tout droit une montée soutenue. Plus haut à droite, un sentier en sous bois redescend sur <b>Les Domarières (alt. 919m)</b> .
12	17,5	Emprunter la route à gauche passant aux <b>Alberts (alt. 885)</b> . Plus loin à gauche, un sentier mène aux <b>Barons (alt. 895m)</b> .
13	19	Tourner à droite et remonter la route. Retrouver le point de départ.
Arrivée	19,7	

Réalisation : Département de la Drôme - Service ESN - 08/2023 / Textes : Olivier Fayolle / @photo : Yarnick Neant



## VERCORS DRÔME

# 5 LA PORTE DU DIABLE



- Saint-Julien-en-Vercors
- 19.7 km
- 510 m
- 2h

**Difficile**

# LES BONS PLANS VTT

Office de Tourisme Vercors Drôme  
04 75 48 22 54  
vercors-drome.com



112



Partir avec la carte IGN est vivement recommandé. Prévoir eau et nourriture et des vêtements adaptés au VTT. Prévoir sa sortie en fonction de son niveau et de la météo.

ladrome.fr











# 5 LA PORTE DU DIABLE

Départ : Place de l'Église - St Julien en Verors

Balissage : **5** sur balise 



## Légende :

-  sentier principal
-  poteau directionnel
-  waypoint
-  poteau directionnel et waypoint

0 200 400 m  
Echelle : 1:25 000  
© IGN Saint-Mandé