

Le village perché du Poët-Célard offre un voyage dans le temps en parcourant ses ruelles médiévales qui convergent vers le château. Découvrez ensuite son terroir, avec le château de Saint-André.

### DESCRIPTIF PAS-A-PAS

- 1 Depuis **Le Poët-Célard (alt. 510m)**, prendre la D328 en direction du temple et, juste après, emprunter la route à gauche. Passer Notre-Dame et continuer par la piste. Peu avant la maison du Chacourt, s'engager sur le sentier à gauche. Il grimpe en forte pente dans le bois sur 500 m. Poursuivre par la large piste à droite. Elle mène aux **Magnats (alt. 675m)**.
- 2 Continuer au sud et poursuivre par la D233 à gauche sur 2 km.
- 3 A **Boutière (alt. 654m)**, prendre le chemin à gauche. Il passe en bordure des infrastructures du camping, puis vire à gauche en sous-bois. Contourner par le nord la maison rénovée et, 50 m après, déboucher sur la D328a.
- 4 Au **Château Saint-André (alt. 610m)**, prendre la D328a au nord. Elle longe le château Saint-André. Poursuivre sur 2 km jusqu'à la bordure des bâtiments du camping Le Coupeau.
- 5 Prendre la route de desserte du camping à droite sur 50 m et, à la piscine, s'engager sur le chemin à gauche. Couper la route et poursuivre au nord. Le chemin arrive aux Marelles.
- 6 Continuer par la route d'accès. Traverser la D328 et poursuivre par la route en face vers la gauche. Passer La Grangeonne, puis au pied du château du Poët-Célard et regagner le parking de la mairie.

### L'Assemblée du Désert.

Ces réunions clandestines étaient tenues par les huguenots au lendemain de la révocation de l'Édit de Nantes, qui frappa durement les terres protestantes. Au temps de la persécution de leur religion, les « opiniâtres » de la région trouvaient dans la haute futaie de hêtres, le bois de Vache – du nom de son propriétaire – un havre pour célébrer leur culte, souvent à l'occasion du passage d'un prédicant itinérant, au risque d'être arrêtés et emprisonnés par les autorités pour cette pratique interdite. Ce souvenir y est perpétué par un rassemblement annuel des protestants de la région, le deuxième dimanche d'août.

Réalisation : Département de la Drôme - Service ESN - 07/2023 / Textes : CDRP 26 / © photo : CDRP26




LE DÉPARTEMENT

## VALLÉE DE LA DRÔME

### BOIS DE VACHE



-  Le Poët-Célard
-  6.5 km
-  211 m
-  2h 15mn

**Assez facile**

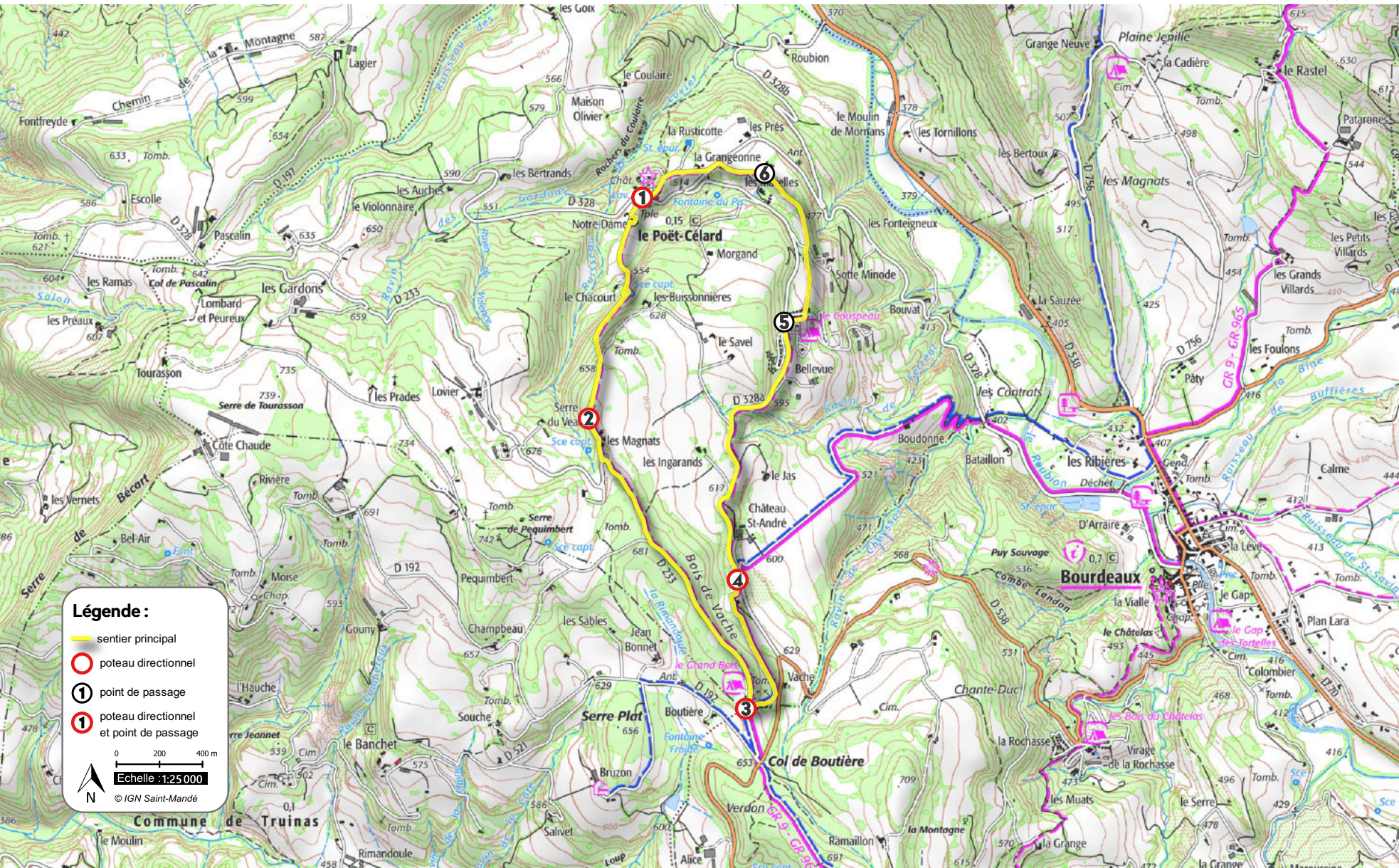
# LES BONS PLANS A PIED





Office de tourisme du Val de Drôme  
04 75 63 10 88  
valleedeladrome-tourisme.com



Partir avec la carte IGN est vivement recommandé. Prévoir eau et nourriture et des vêtements adaptés à la marche. Prévoir sa sortie en fonction de son niveau et de la météo.




**Légende :**

-  sentier principal
-  poteau directionnel
-  point de passage
-  poteau directionnel et point de passage

