

De l'impétuosité du grand fleuve à la sagesse de ses bras, cet itinéraire au fil de l'eau vous permettra de découvrir une faune riche en sons et en couleurs.

## DESCRIPTIF PAS-A-PAS

- 1 Du parking **ViaRhôna - Barrage mobile (alt.90m)**, prendre la ViaRhôna au sud. Au carrefour, après le pont continuer par la route qui longe le canal du Rhône, la Via Rhôna, jusqu'à l'intersection en bordure de la Drôme.
- 2 Se diriger à droite et gagner **Confluence Drôme-Rhône (alt. 94m)**. En face, de l'autre côté du fleuve, les montagnes des Cévennes ardéchoises ; vue au nord sur La Voulte et son château ainsi que sur le barrage mobile aménagé pour lâcher les eaux du Rhône dans la plaine, en période de crue. A droite, accès aux roselières.
- 3 Revenir à l'intersection. Continuer par le large chemin empierré en bordure de la Drôme. Laisser à droite la Via Rhôna qui franchit le pont, dépasser la barrière et poursuivre vers l'est jusqu'au carrefour.
- 4 Prendre le chemin empierré de droite en direction de la passe à poissons. Franchir la barrière et arriver à **La Passe à Poissons (alt. 96m)**.
- 5 Revenir au carrefour. Poursuivre par le large chemin plein nord.
- 6 Suivre le chemin (route) de Volte à gauche. Dépasser Maison-Alibert puis Pommier et retrouver le carrefour de l'aller. Franchir le pont et retrouver le parking du départ.

## L'île de Printegarde, un lieu de passage

Le nom de ce lieu-dit « Prends-toi garde » remonte au temps où le Rhône n'était pas encore dompté et où la navigation y était fort périlleuse. Les bateliers de l'époque, qui empruntaient les chemins de halage, craignaient ce territoire. Le Rhône était alors un moyen commode d'acheminer les marchandises sur des barques qui, pour remonter le courant, devaient être tirées par de nombreux et lourds chevaux de trait. Jusqu'au XIX<sup>e</sup> siècle, la batellerie sur le Rhône faisait vivre les riverains du fleuve. Auberges, granges et écuries accueillaient les mariniers et les équipages de chevaux. Aujourd'hui la voie verte ViaRhôna suit le tracé de ces anciens sentiers et permet ainsi la découverte du fleuve.





Réalisation : Département de la Drôme - Service ESN - 07/2023 / Textes : CD RP 26 / © photo : CD RP 26



- LA  
D R Ô  
M E - LE DÉPARTEMENT

## VALLÉE DE LA DRÔME ILE DE PRINTEGARDE



-  Livron-sur-Drôme
-  5.9 km
-  0 m
-  1h 30mn

**Facile**

## LES BONS PLANS A PIED


Office de tourisme du Val de Drôme  
04 75 63 10 88  
valleedeladrome-tourisme.com



Partir avec la carte IGN est vivement recommandé. Prévoir eau et nourriture et des vêtements adaptés à la marche. Prévoir sa sortie en fonction de son niveau et de la météo.



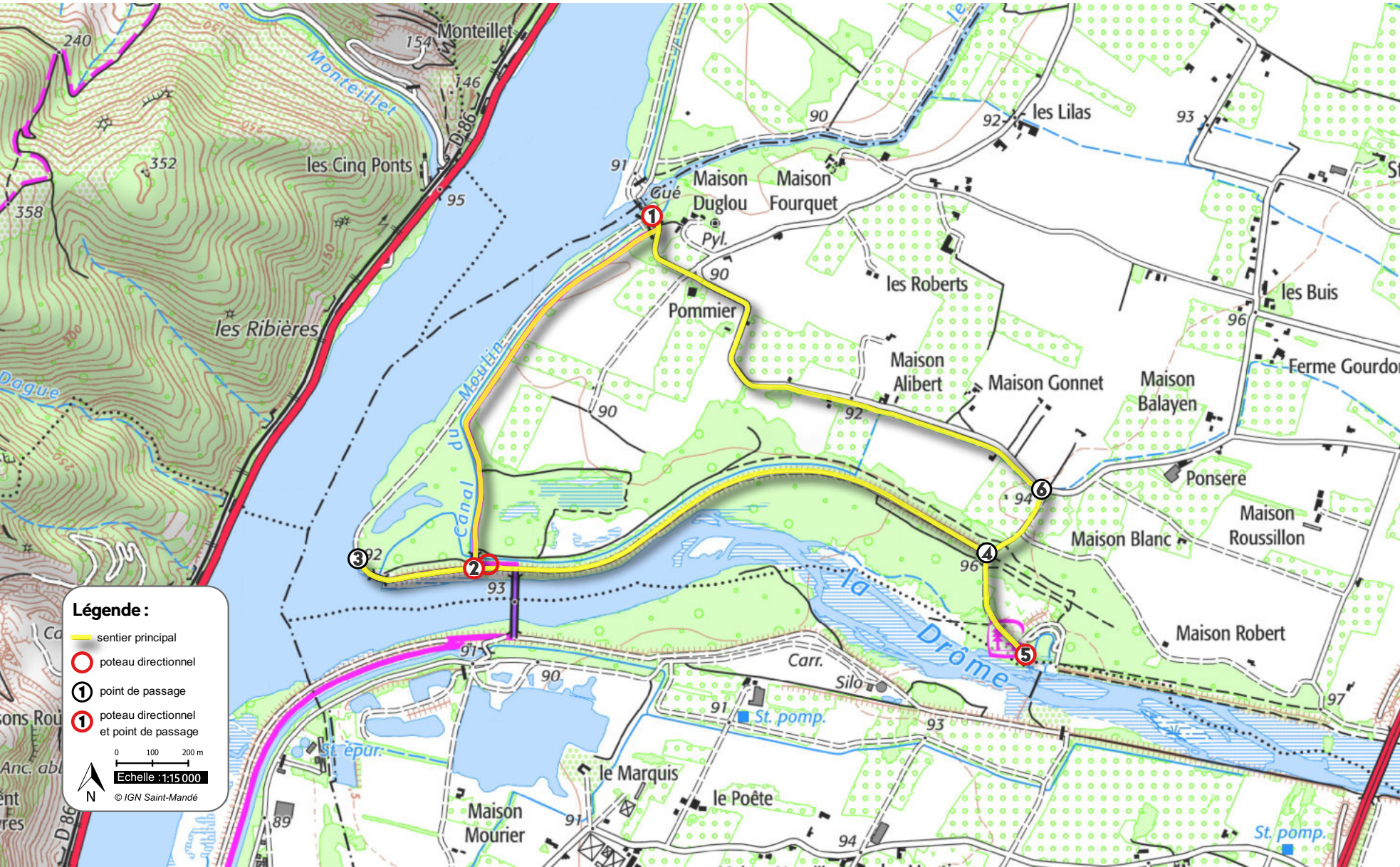


Départ : Barrage de pringarde, sur le Petit-Rhône  
 Balisage : 





Effort :   
Facile

Technicité :   
Facile

Risque :   
Faible



**Légende :**

-  sentier principal
-  poteau directionnel
-  point de passage
-  poteau directionnel et point de passage

0 100 200 m  
 Echelle : 1:15 000  
 © IGN Saint-Mandé