



LA DRAILLE DES CHÈVRES



Entre la roche fondatrice du village de Rochebaudin et celle abrupte du rocher de la Tournelle, s'étale une forêt variée. Sur les pentes inclinées de la montagne de Serre-Gros, les drailles (chemin de transhumance) sont nombreuses.

Chiens interdits, même tenus en laisse (passage dans parcs d'élevage).

DESCRIPTIF PAS-A-PAS

- 1 En face du parking, trouver le poteau "Rochebaudin" (alt. 330 m) et continuer en direction des Treilles. Emprunter la petite route partant à côté du monument aux morts.
- 2 Aux "Treilles" (alt. 340 m), prendre à gauche pour suivre le balisage jaune en direction de Pied Berthon. La route passe à côté d'une maison et continue à monter en devenant un chemin. Monter en bordure des prés puis en sous-bois. Après un léger replat, arriver à une intersection.
- 3 Prendre à droite sur 150m puis gravir le sentier en épingle à gauche. Longer le parc à moutons et arriver à proximité de La Tournelle.
- 4 Prendre à gauche pour continuer sur un sentier se dirigeant vers l'est à travers bois, passer par "Pied Berthon" (alt. 690 m).
- 5 Continuer tout droit entre bois et prés (traversée d'un petit ruisseau) jusqu'au croisement de "Bisquerle" (alt. 670 m).
- 6 Retrouver le balisage jaune et rouge du GRP, descendre alors à gauche vers "Rochebaudin" (alt. 330 m) par un sentier, une piste puis une petite route.

La draille

Ce terme vient de l'occitan « drahla » qui signifie piste. Employé par les éleveurs de bétail de montagne dans le sud de la France, il désigne le chemin utilisé par les troupeaux lors de la transhumance.

Le châtaignier

Originaire du sud-est de l'Europe, le châtaignier est un arbre réputé pour son bois et pour ses fruits. Bien que ne supportant pas les sols calcaires, il est présent sur les zones gréseuses du bassin de Dieulefit, à Eyzahut, Vesc ou Teyssières, en compagnie du pin sylvestre, de la callune ou de la fougère aigle. Au gré des balades, vous découvrirez peut-être de vieux arbres au tronc énorme et crevassé. Le plus âgé d'entre eux, estimé à plus de quatre siècles, pousse près du Lez sur la commune de Teyssières.

Réalisation : Département de la Drôme - Service ESN - 06/2023 / Textes : CCDB et Département de la Drôme / © photo : France Jean



LE DÉPARTEMENT

PAYS DE DIEULEFIT - BOURDEAUX

LA DRAILLE DES CHÈVRES



📍 Rochebaudin

📏 6.4 km

⚙️ 380 m

🕒 2h 30mn

Assez facile

LES BONNS PLANS A PIED

Office de tourisme Dieulefit-Bourdeaux

Dieulefit : 04 75 46 42 49
Bourdeaux : 04 75 53 35 90
dieulefit-tourisme.com



Partir avec la carte IGN est vivement recommandé. Prévoir eau et nourriture et des vêtements adaptés à la marche. Prévoir sa sortie en fonction de son niveau et de la météo.



ladrome.fr



LA DRAILLE DES CHÈVRES

Départ : Face au parking, poteau "Rocheboudin"

Balissage :  

Effort :



Assez facile

Technicité :



Assez facile





Risque :



Assez faible



Légende :

-  sentier principal
-  poteau directionnel
-  point de passage
-  poteau directionnel et point de passage

0 100 200 m
Echelle : 1:15 000
© IGN Saint-Mandé