

Le patrimoine bâti, historique et naturel, les gorges de la Combe d'Oyans et le Pas du Loupsont quelques-unes des mille et une merveilles des Monts du Matin qu'offre à découvrir cette randonnée.

Plusieurs montées raides.

DESCRIPTIF PAS-A-PAS

- 1 Du parking, suivre la petite route qui remonte dans le vallon en direction des "Marelles". Aux "Marelles", monter par un sentier à droite. Au débouché, rejoindre par la piste à gauche le croisement des Ducs. À gauche, traverser le hameau pour pour rejoindre le parking du site d'escalade (alt. 443m). Continuer par la route qui monte en direction du "Col Saint-Genis".
- 2 Dans le premier virage, le chemin grimpe tout droit sous les buis et traverse des prés. Bien refermer les barrières. Reprendre la route à gauche menant au "Col Saint-Genis" (alt. 529m).
- 3 Descendre par la petite route. En bas, au croisement des "Combes", s'engager sur le chemin qui plonge à gauche. Traverser le ruisseau, remonter dans le pré et prendre un large chemin qui s'élève dans le "Vallon des Cléments". Au croisement de "l'Éperon -des-Ussets" suivre le sentier de gauche qui serpente dans des marnes, puis grimpe sur la crête jusqu'au croisement de la "Montagne-des-Ussets" (alt. 805m)
- 4 Virer à gauche, dépasser la grotte et franchir "Le pas du Loup" (alt. 810m). Poursuivre sur un agréable chemin en forêt jusqu'au "Col de Sonnaize". Passer alors devant la cabane, direction "Saint-Iserat". Cheminer à plat en sous-bois. Arrivé sur l'épaule, descendre sur l'autre versant. À Saint-Iserat, continuer tout droit jusqu'au croisement de la "Draye-des-Vachers" (alt. 620m).
- 5 Descendre par le chemin à gauche. Il tourne et vire dans les bois, contourne la montagne de Condamine, longe des clôtures, remonte légèrement pour redescendre à nouveau sur le coteau de Beaufavier. Rejoindre le parking de la "Combe-d'Oyans" (alt. 370m).

Les goullets des Monts du Matin

Une des particularités de ce secteur est une série de quatre pertuis bien marqués ou « goullets » entre Beauregard-Baret, Rochefort-Samson, Barbières et St-Vincent-la-Commanderie. Les torrents des Monts du Matin, alors plus vigoureux, bâtirent de grands cônes de déjection ou « portails » creusés dans la montagne. Ces larges entailles claires au pied de la montagne contrastent avec les paysages verdoyants des hauteurs. La combe d'Oyans, qui ouvre sur un paysage de vallons et de collines, est l'un des plus beaux goullets des Monts du Matin. L'étroite gorge était dominée au Moyen-Age par le château de Rochefort qui en contrôlait l'accès.

Réalisation : Département de la Drôme - Service ESN - 04/2023 / Textes : CDRP 26 / ©photo : Jean Robert



- L A
D R O
M E -

LE DÉPARTEMENT

VALENCE ROMANS TOURISME

LE PAS DU LOUP



📍 Rochefort-Samson

📏 8.6 km

⚡ 570 m

🕒 3h 30mn

Peu difficile

LES BONS PLANS A PIED

Office de Valence Romans Tourisme
à Valence : 04 75 44 90 40
www.valenceromans tourisme.com



112



Partir avec la carte IGN est vivement recommandé. Prévoir eau et nourriture et des vêtements adaptés à la marche. Prévoir sa sortie en fonction de son niveau et de la météo.



Départ : Parking de la Combe d'Oyans.

Balissage :  

Effort :



Peu difficile

Technicité :

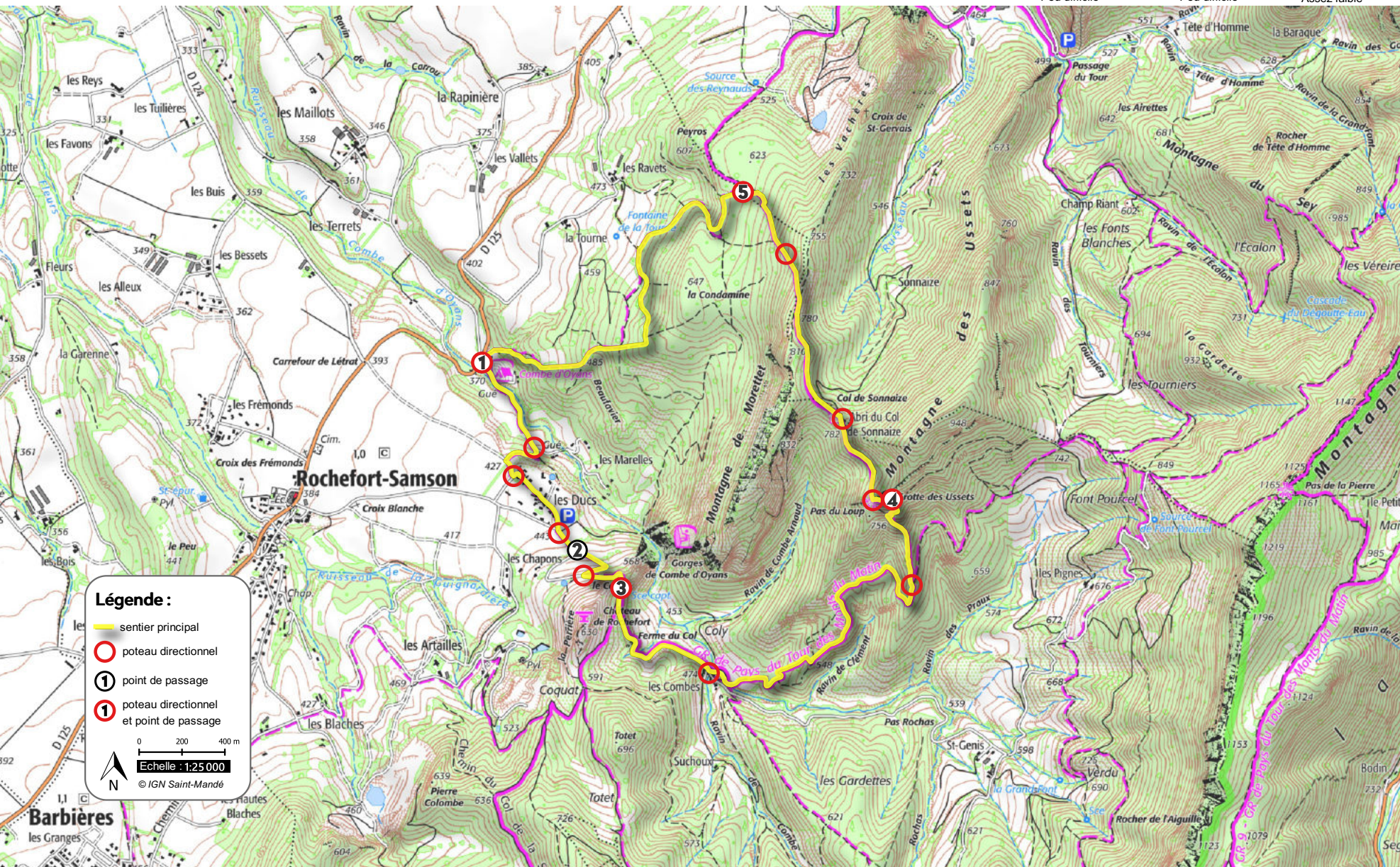


Peu difficile





Risque :



Assez faible



Légende :

-  sentier principal
-  poteau directionnel
-  point de passage
-  poteau directionnel et point de passage

0 200 400 m
Echelle : 1:25 000
© IGN Saint-Mandé



Barbières
les Granges