

RANDONNÉE SUR LES CRÊTES

Cet itinéraire ouvre les portes des grands espaces et des Hauts Plateaux du Vercors. Entre modernisme, pastoralisme et nature sauvage, cette randonnée propose une découverte très intéressante des pelouses d'altitude.

Chiens déconseillés (zones d'estives, présence de chiens de protection). Randonnée à éviter les jours de grand vent ou brouillard car certains passages en crête demandent une grande vigilance.

DESCRIPTIF PAS-A-PAS

- 1 Du parking de la station du **Col de Rousset (alt. 1254m)**, se diriger vers le départ du télésiège. Remonter dans la combe, plein sud, en suivant la grande piste et en longeant la lisière des bois par la gauche. L'itinéraire rejoint ensuite le GR93 au croisement de **La Combe (alt. 1340m)**.
- 2 Continuer à monter dans la même direction en suivant le balisage blanc et rouge du GR93. A l'arrivée devant des barrières en bois, bifurquer à gauche et commencer à grimper plus fortement.
- 3 Après le virage en épingle surveiller le départ du GR93 sur la droite qui s'enfonce dans un petit bois par un sentier escarpé. Rejoindre les prairies d'altitude au **Collet de Sapiou (alt. 1510m)**.
- 4 Continuer vers les crêtes, le paysage commence à s'ouvrir et devient remarquable, et rejoindre **But Sapiou (alt. 1619m)**.
- 5 Continuer vers l'est en suivant le sentier parallèle au bord de la falaise. Au Pas de l'Echelette, le GR abandonne les crêtes pour continuer à flanc de montagne. Il ne tarde pas à passer sous le dernier télésiège du domaine skiable et atteint le croisement du **Belvédère (alt. 1639m)**.
- 6 Quitter le GR93 et bifurquer à gauche en suivant maintenant le balisage jaune et vert. L'itinéraire descend vers la lisière des bois avant d'y pénétrer. Rejoindre le **Chalet des Ours (alt. 1490m)** et prendre à gauche un sentier qui suit la courbe de niveau. Bien suivre le balisage, passer sous un télésiège dans une ravine, au milieu de la barrière en bois. Bien suivre la trace et atteindre la cabane du **Télésiège de Sapiou (alt. 1451m)**.
- 7 Poursuivre sur la piste, monter en suivant toujours le balisage jaune et vert aux extrémités des barrières en bois et atteindre **Sommet Télésiège (alt. 1500m)**.
- 8 Passer sous la cabane et tout doucement par une belle piste, revenir dans la grande combe du départ que l'on descend jusqu'aux baraques de la station.

Le crocus

Au printemps, juste après la fonte des neiges, les pelouses d'altitude se couvrent de tapis de crocus (*Crocus albiflorus*). Cette petite fleur bleutée, parfois blanche ou les deux à la fois, se confond facilement avec le colchique : toutefois ces deux espèces ne partagent ni la même saison de floraison ni la même famille botanique. Certaines espèces de crocus poussent à l'automne, d'où la possibilité de confusion. Une autre espèce, le crocus cultivé (*Crocus sativus*), originaire du Moyen-Orient, fournit par la récolte de ses stigmates (extrémité du pistil) une épice fameuse : le safran.

Realisation : Département de la Drôme - Service ESN - 08/2023 / Textes : Département de la Drôme / © photo : Eric Charon







- LA
D R O
M E - LE DÉPARTEMENT

VERCORS DRÔME

RANDONNÉE SUR LES CRÊTES



-  Saint-Agnan-en-Vercors
-  9.2 km
-  455 m
-  3h 30mn

Peu difficile

LES BONNS PLANS A PIED

Office de tourisme Vercors-Drôme
04.75.48.22.54
vercors-drome.com



 112



Partir avec la carte IGN est vivement recommandé. Prévoir eau et nourriture et des vêtements adaptés à la marche. Prévoir sa sortie en fonction de son niveau et de la météo.

ladrome.fr  





RANDONNÉE SUR LES CRÊTES

Départ : Station Col de Rousset.

Balise : 

Effort :



Peu difficile

Technicité :

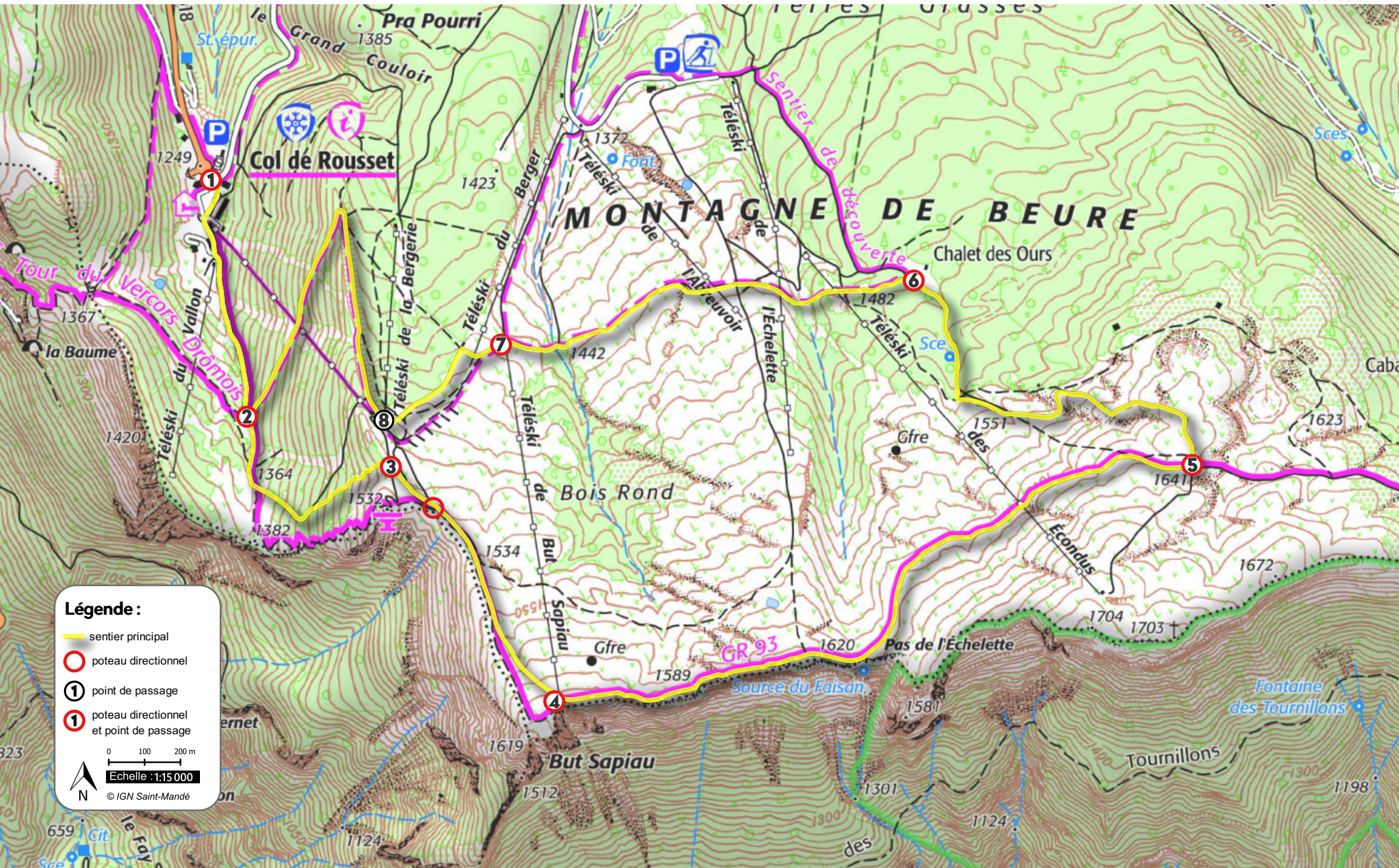


Peu difficile





Risque :



Assez élevé



Légende :

-  sentier principal
-  poteau directionnel
-  point de passage
-  poteau directionnel et point de passage

