

21

## CONDILLAC

### Le Rocher de Ruas




**Départ :** place à gauche de la mairie, descendre par le chemin de Givaude, remonter le long d'une maison, continuer sur cette piste (vue sur le château de Condillac). En haut, à la croisée de plusieurs chemins, passer la butte pour prendre en face (partie commune avec la n°11). 30m plus loin, prendre à gauche, puis encore à gauche. Sentier dans les buis, on traverse la piste pour continuer sur le sentier (deux fois), pour monter en sous-bois jusqu'au col des Grands Abris. Prendre à gauche. Le chemin descend à droite jusqu'à une table : continuer tout droit (en bas à gauche). Suivre le chemin et, à 650m, monter à gauche sur le sentier (partie commune avec la n°9) jusqu'à la Crête de Ruas (alt. 395m, superbe vue panoramique). Prendre à gauche en direction des Grands Abris, descendre à travers les buis et prendre à gauche à la citerne pour descendre jusqu'au replat. Prendre à droite en descente. Au virage en épingle, prendre tout droit le sentier en sous-bois. Il débouche sur une piste carrossable ; continuer sur 300m pour prendre à gauche le sentier sur 100m. Prendre à gauche sur la route jusqu'à la mairie.

23

## LA COUCOURDE

### Alpion et le Tas de Pierres



**Départ :** route de Marsanne, prendre la 2<sup>e</sup> à gauche, puis tourner deux fois à droite, monter le long du cimetière et passer sous l'A7. Tourner à droite direction Lachamp et Boussier. À la patte d'oie, prendre à gauche. Se garer à gauche après l'intersection entre Lachamp et Boussier. Revenir sur 20m et emprunter le chemin qui monte à droite de l'oratoire. Monter à droite contre le réservoir, et prendre tout de suite à gauche. Continuer sur ce chemin (dir. nord) sur 2km. Une fois plein nord, monter à droite (à gauche, Les Tourrettes). Après la montée, au collet, prendre le sentier à droite (départ herbeux). Monter tout droit sur l'Alpion, et descendre à gauche avant le sommet (point de vue sur la vallée du Rhône), en direction du Tas de Pierres. Le longer sur la droite pour descendre dans la même direction. Le sentier s'élargit, rester en crête pour descendre. Le chemin se divise : prendre tout droit, et, à 50m, monter à gauche sur le sentier. Prendre à gauche sur la piste, et, au deuxième virage, descendre à droite. Après le couloir de buis, prendre à droite sur la route, longer le cimetière jusqu'à Lachamp. Au croisement prendre à gauche, et entrer à droite dans l'enceinte de l'église, démantelée à la libération pour reconstruire celle de La Coucourde. La contourner par la droite, passer devant la porte et prendre à droite dans la rue, puis encore à droite. En sortant des murs, couper tout droit pour éviter le lacet et suivre la route à droite sur 800m jusqu'au point de départ.

## RANDONNÉES

21

23

## Condillac - La Coucourde

NORD ROUBION



21

### CONDILLAC

#### Le Rocher de Ruas




*Un point de vue exceptionnel sur le château de Condillac au départ, et très vite la pente s'affirme ! La vue récompensera vos efforts quand vous aurez gravi le rocher de Ruas...*

23

### LA COUCOURDE

#### Alpion et le Tas de Pierres



*Charmant, ce circuit vous laisse le temps de vous échauffer avant de révéler ses atouts. Comment s'est formé ce tas de pierres ?*



## CONDILLAC

Le Rocher de Ruas

21



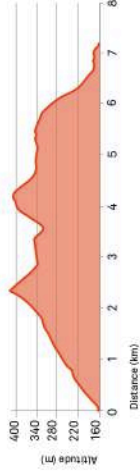
7,2KM



3h00




Difficile



## LA COUCOURDE

Alpion et le Tas de Pierre

23



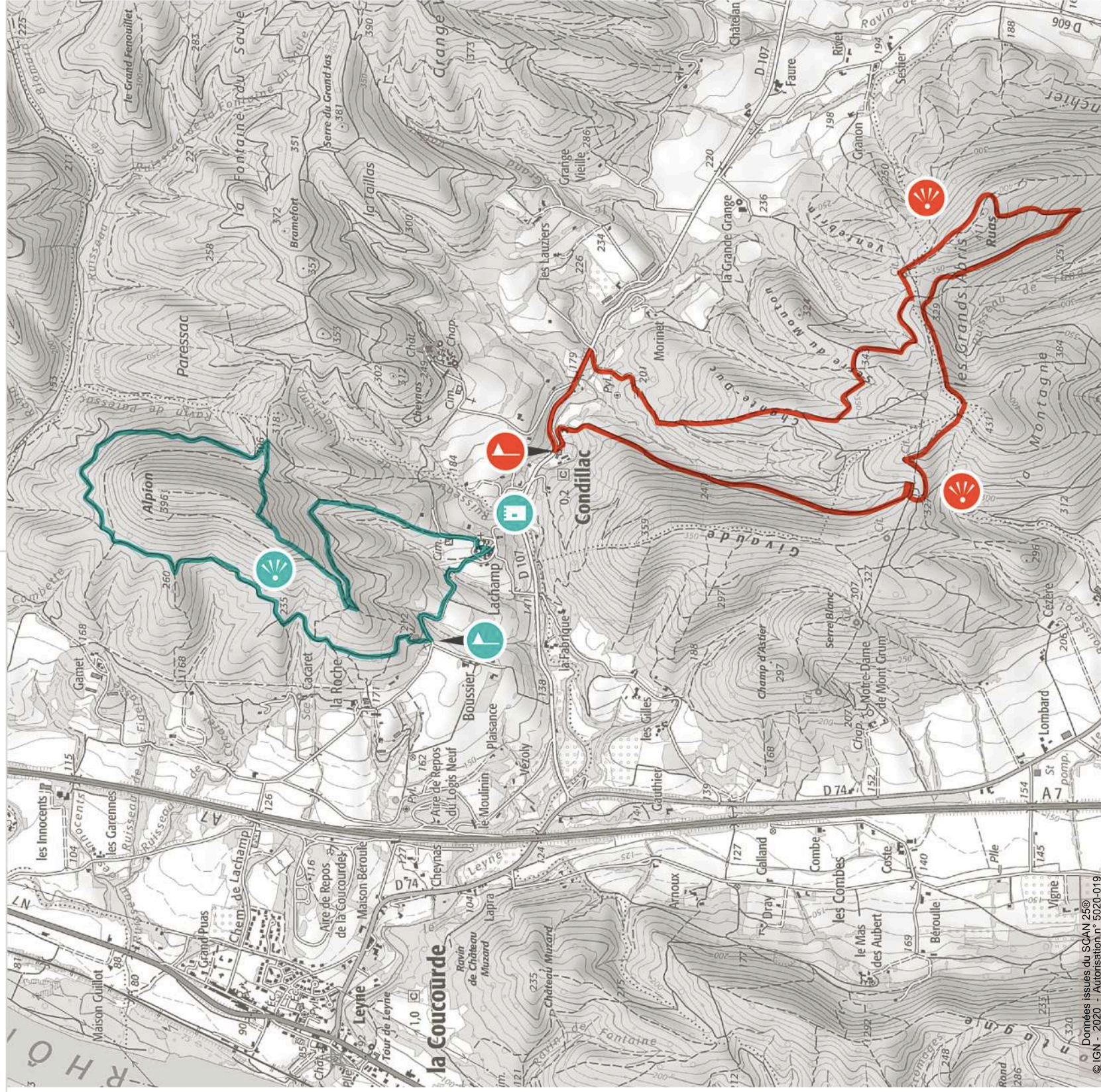

6,0KM



2h45



Moyen



Données issues du SCAN 25©  
© IGN - 2020 - Autorisation n° 5020-019

Eau, bonnes chaussures, imperméable,  
laisse, sac poubelle, marcher à gauche  
sur les routes, sauf en virage à gauche.

Cueillette, ramassage, chien en liberté,  
mégot, feu, véhicule à moteur, divagation  
hors ballises et sur propriétés privées.



Application  
Natura'l'ist



Office de Tourisme de Montélimar-Agglomération  
Tél : + 33 (0)4 75 01 00 20

Bureau d'Information Touristique de Marsanne  
Tél : + 33 (0)4 75 90 31 59  
[www.montelimar-tourisme.com](http://www.montelimar-tourisme.com)